



चीनी-एटलस

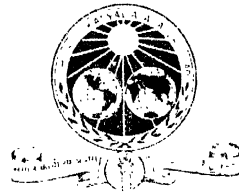
१५२४३
 २४.४.३६

५४
 २६ क

सम्पादक

रामनारायण मिश्र बी० ए०

वार्षिक मूल्य ३)
 विदेश में ५)
 इस ग्रंथ का ॥)



प्रकाशक:—

ANNUAL
 SUBSCRIPTION
 Indian: Rs. ३/-
 Foreign: Rs. ५/-
 Single copy As. ८

“भूगोल”-कार्यालय, प्रयाग

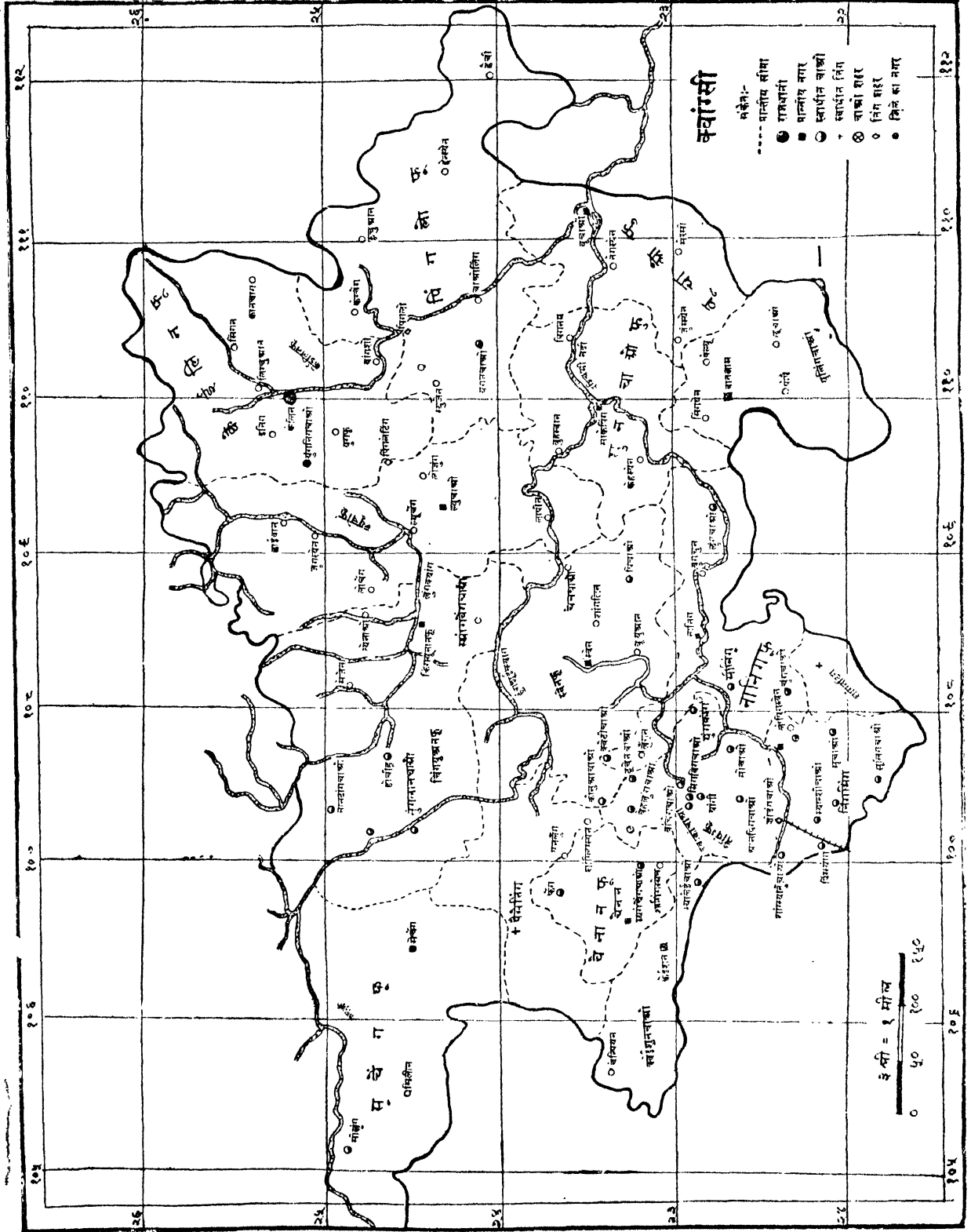
५४
 २६ क

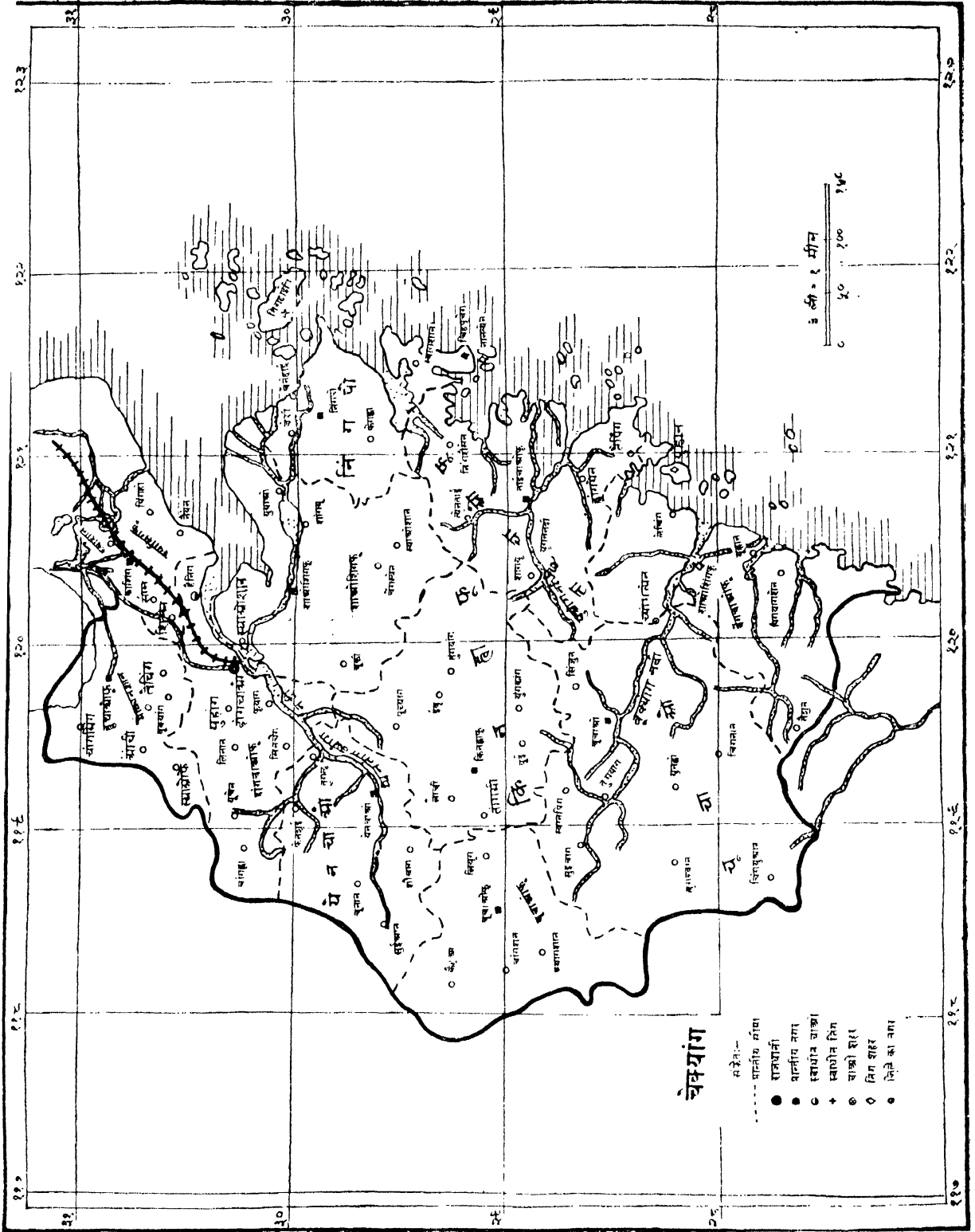
सम्पादकीय

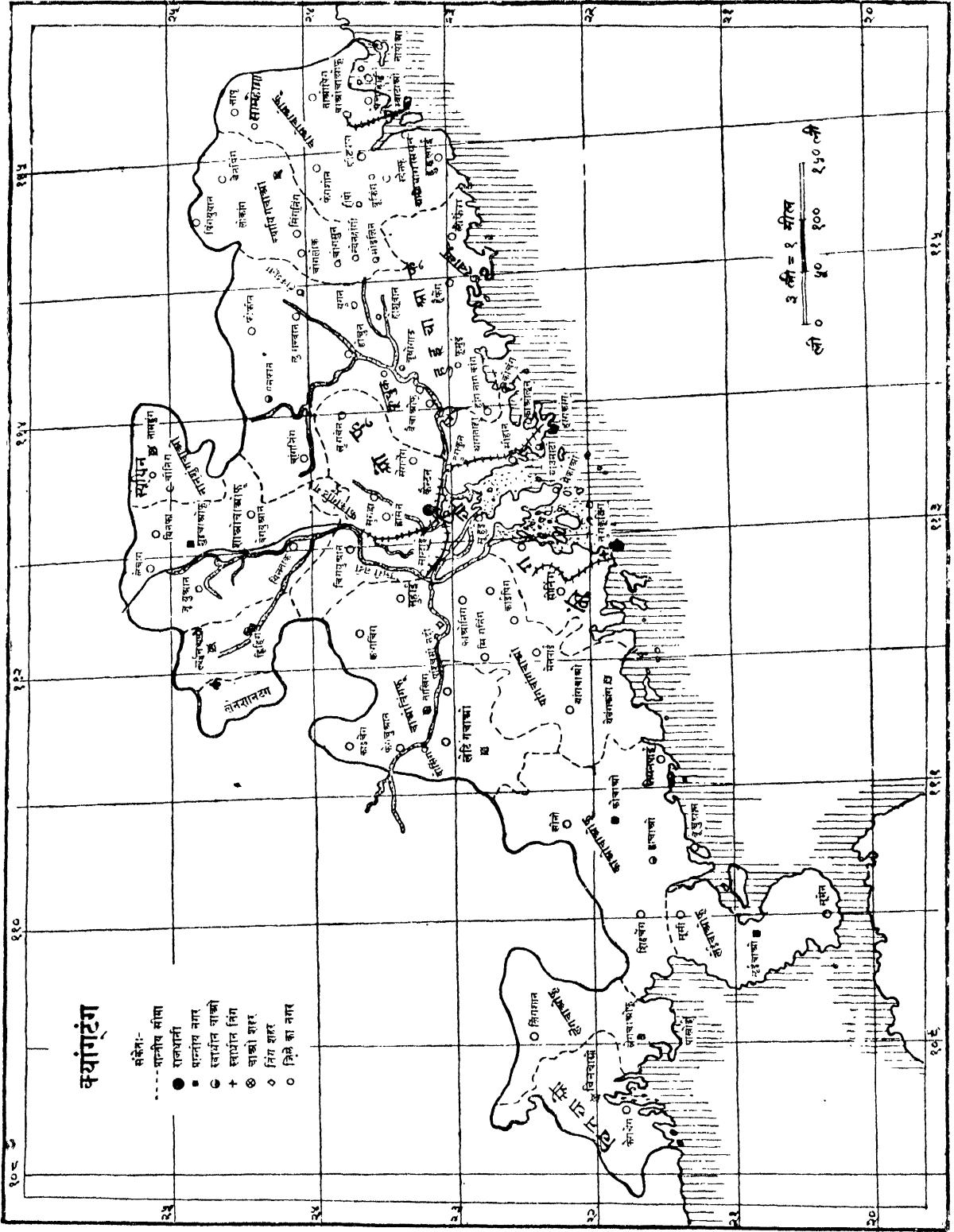
चीन अंक से उस विशाल देश का संक्षिप्त परिचय “भूगोल” के पाठकों को मिल ही गया होगा। चीन-जापान युद्ध के सम्बन्ध में इतने नये नये स्थानों का नाम आता है कि साधारण मनुष्य को उनकी स्थिति और महत्व का ठीक ठीक पता नहीं लग सकता। इसीलिये इस बार चीनी एटलस प्रकाशित करने की आवश्यकता प्रतीत हुई। इसमें दो (दूसरे और तीसरे) पृष्ठों पर चीन देश का विवरणात्मक नक्शा दिया गया है। २४ पृष्ठों में चीन के प्रान्तों के बड़े बड़े नक्शे दिये गये हैं। इनके अन्त में नक्शों के पृष्ठों का हवाला देकर प्रान्तों का संक्षिप्त वर्णन दिया गया है। इसके बाद समय समय पर बदलने वाले चीन के प्राचीन राजनैतिक मानचित्र, प्रमुख ऐतिहासिक घटनाएँ और चीनी इतिहास के कुछ चित्र दिये गये हैं। अन्त में चीन की उपज और व्यापार आदि के मानचित्र और खाकें दिये गये हैं। इन पर नज़र डालते ही चीन की आर्थिक स्थिति का ठीक ठीक पता लग जाता है। चीन-अंक और चीनी एटलस से अभागे चीन देश की समस्याओं को समझने में सुविधा होगी। चीन अंक और चीनी एटलस का अलग अलग मूल्य आठ आठ आना है। दोनों का एक साथ मूल्य बारह आने रक्खा गया है। आशा है हिन्दी प्रेमी इस सुविधा से लाभ उठावेंगे।

विषय-सूची

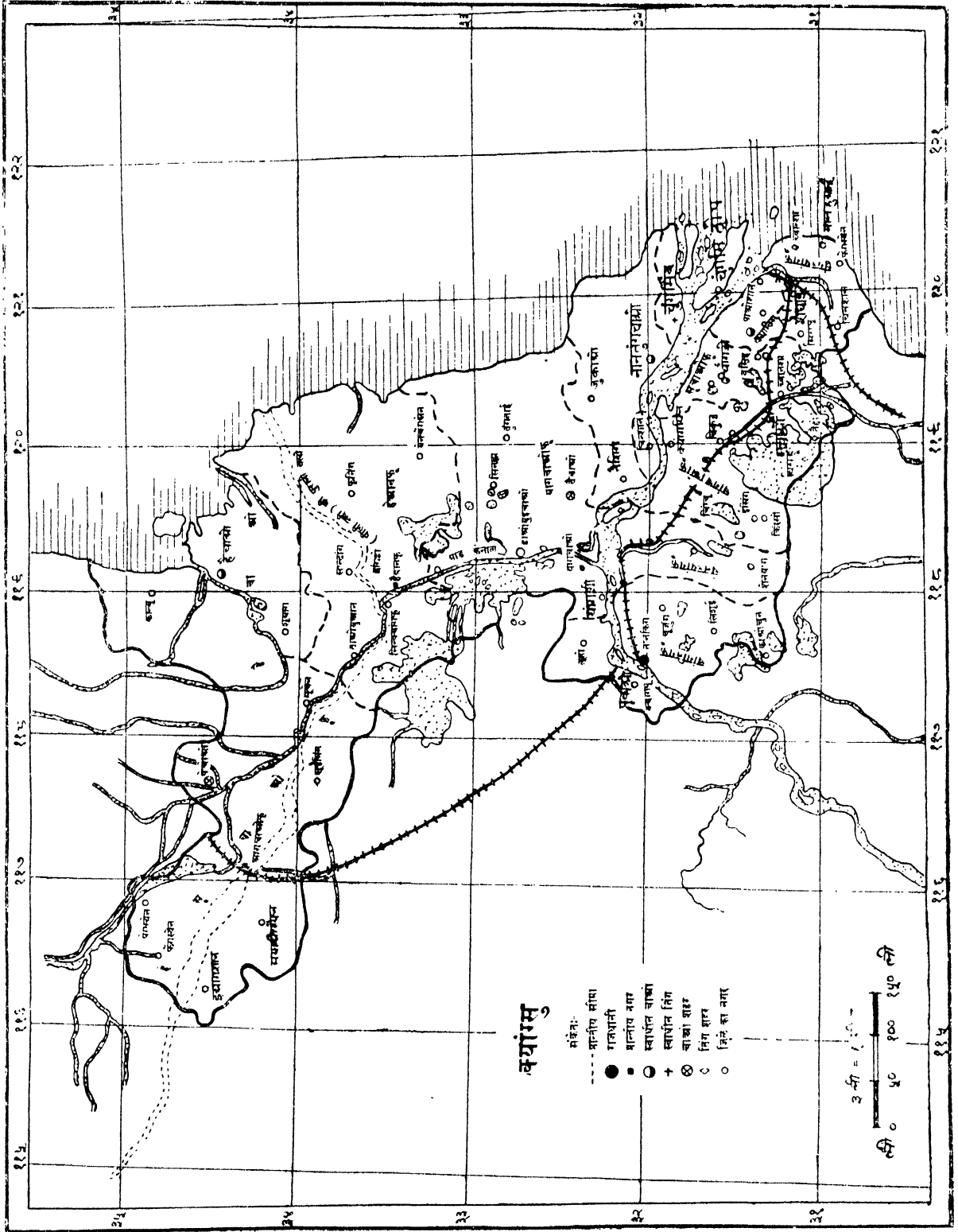
विषय	पृष्ठ
१—चीन के सब प्रान्तों के नक्शे	१-२६
२—प्रत्येक प्रान्त का संक्षिप्त वर्णन	२७-३८
३—ऐतिहासिक मानचित्र	३९-४२
४—चीनी इतिहास की प्रमुख घटनाएँ	४३-४६
५—चीनी इतिहास के कुछ चित्र	४७-५२
६—संसार में चीन का आर्थिक स्थिति	५३-५६





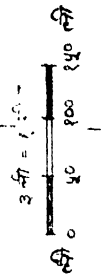


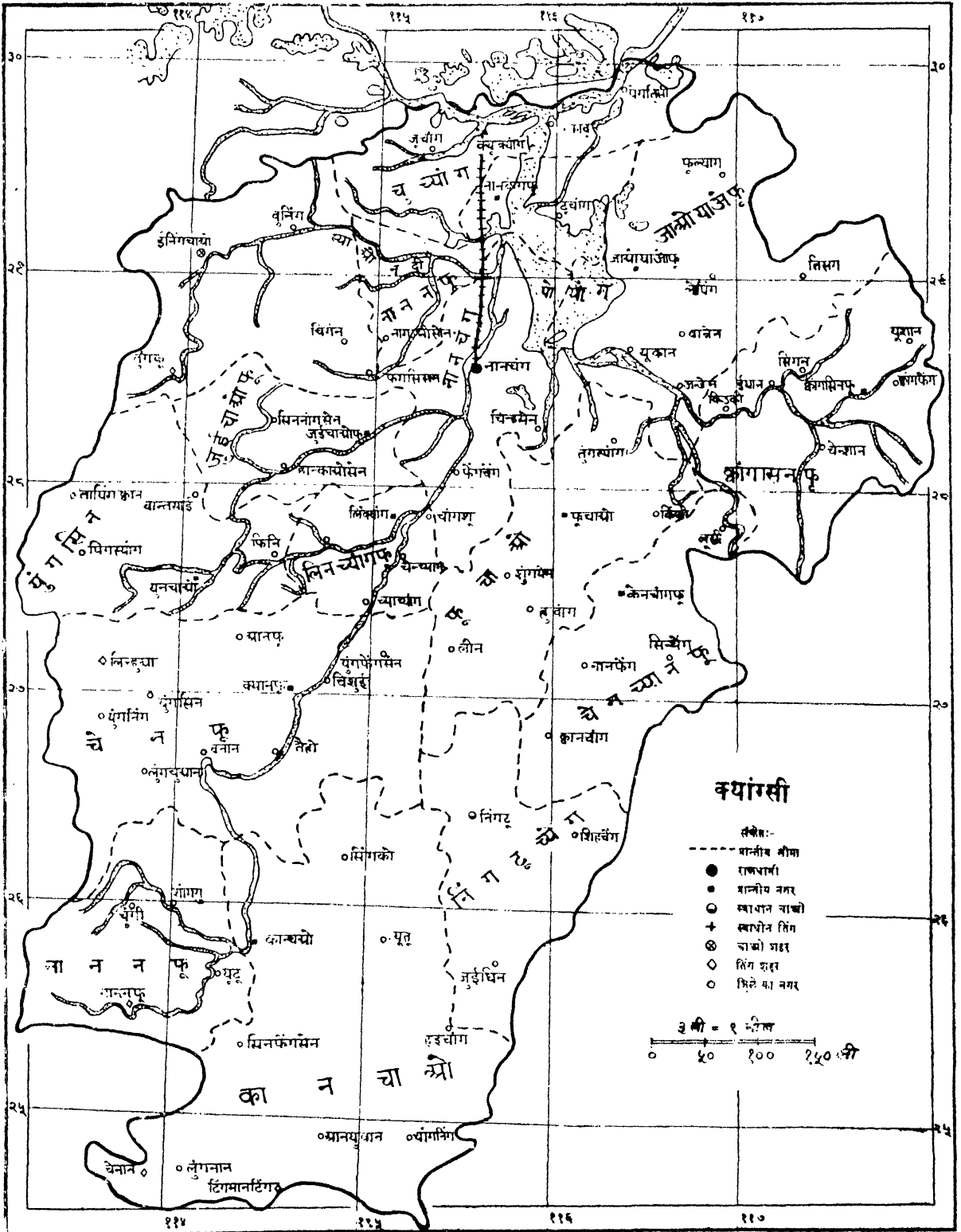




व्यासगंगा

- संकेतः-
- प्रादेशीय सीमा
 - राजधानी
 - प्रादेशीय नगर
 - + स्वशासन बाजार
 - ⊗ बाजार शहर
 - निम्न शहर
 - किछे का नगर

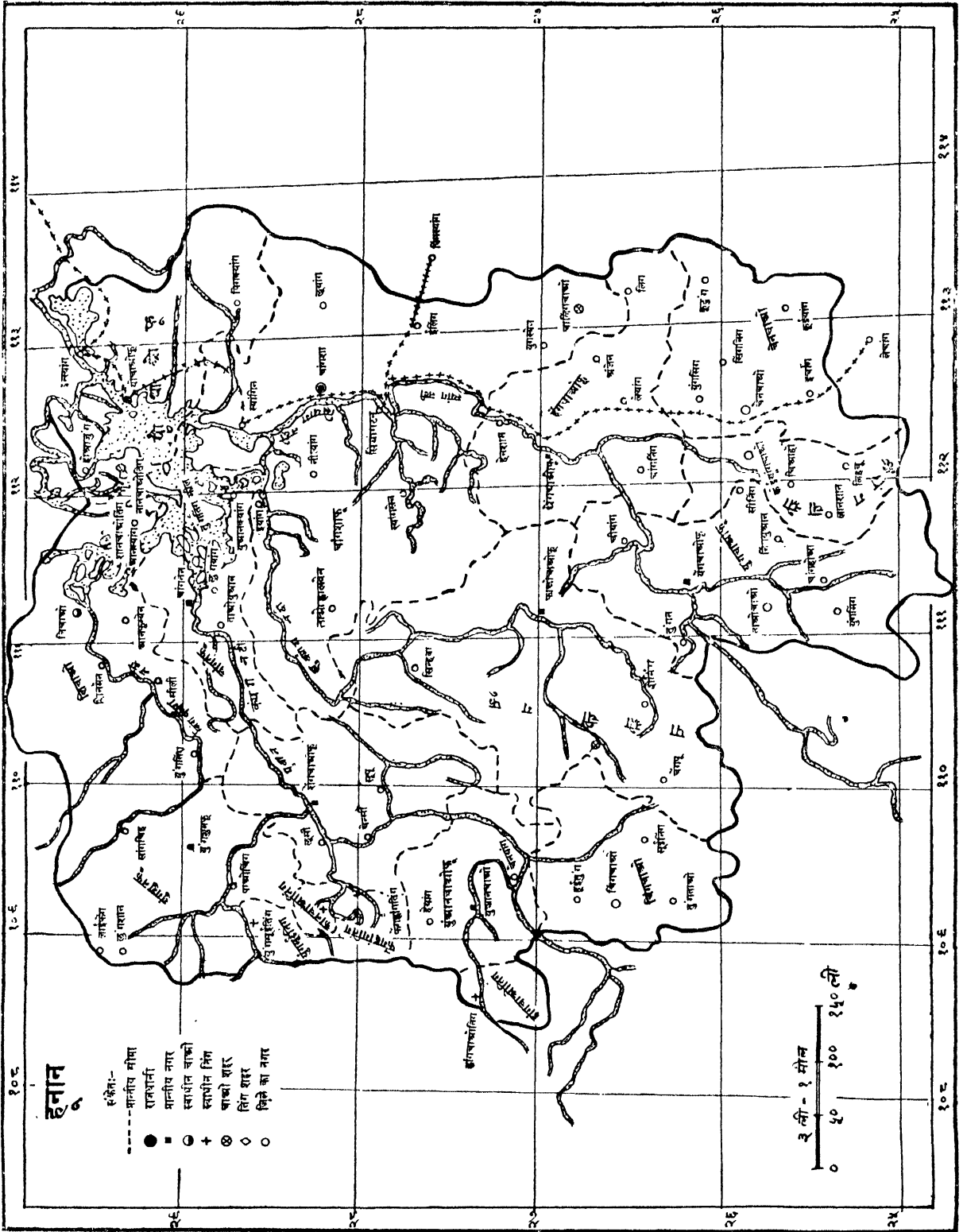


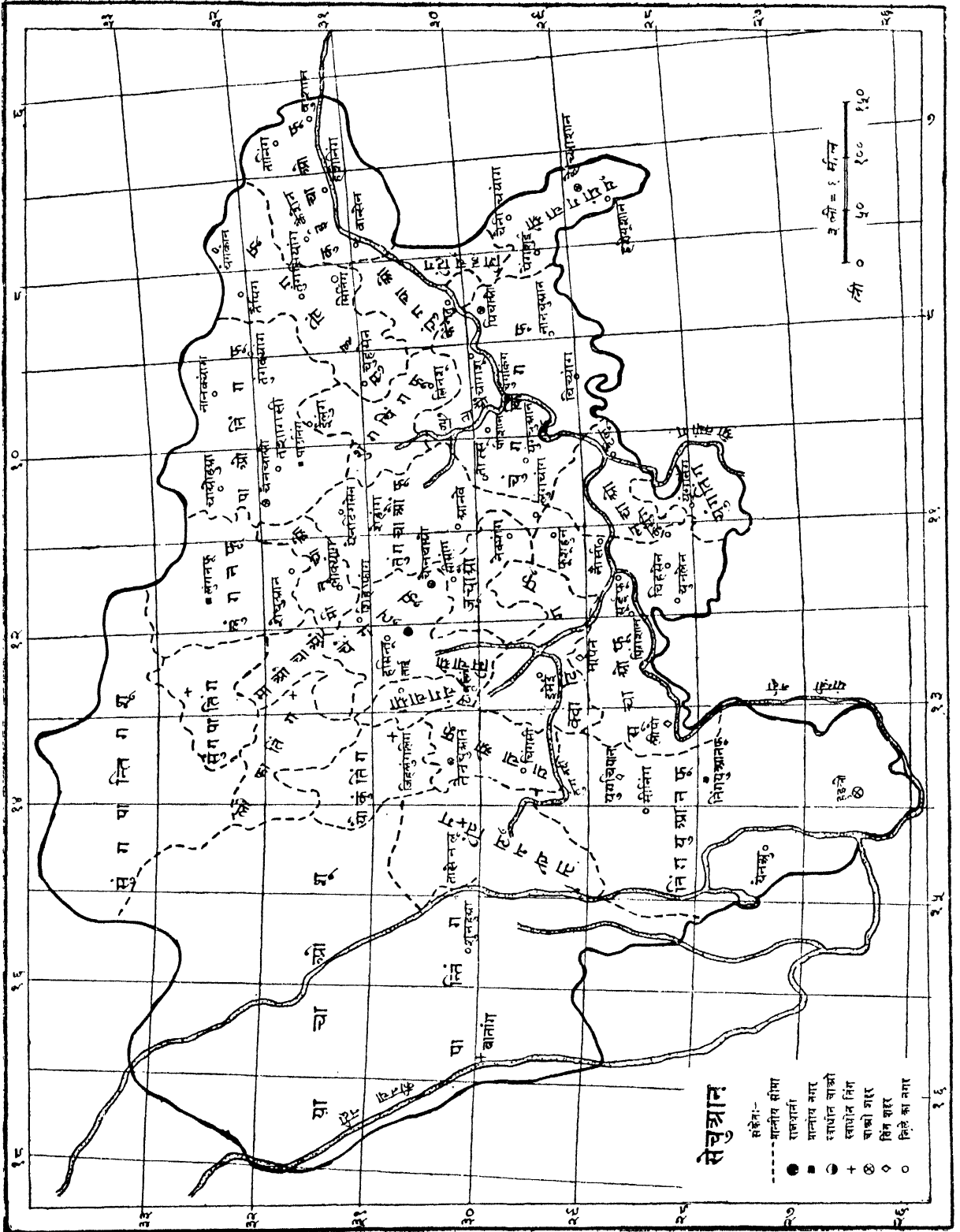


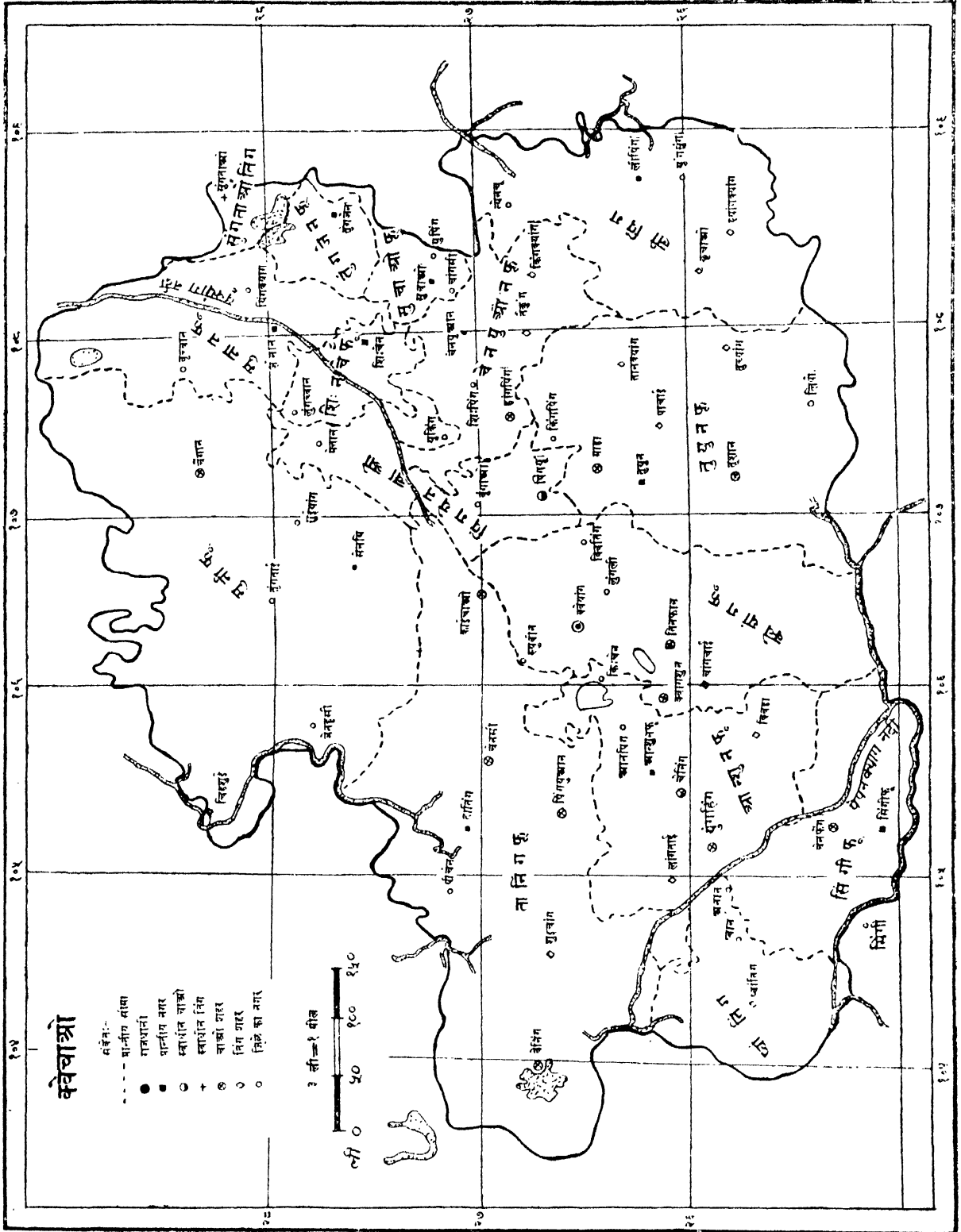
कथांगसी

- संकेत:-
- राजकीय सीमा
 - राजधानी
 - राजकीय नगर
 - स्वायत्त वाहो
 - + स्वायत्त सिंग
 - ⊗ चाको शहर
 - ◇ सिंग शहर
 - भित्ति वा नगर

३ सी = १ मील
 0 50 100 250 की

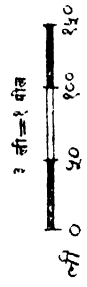






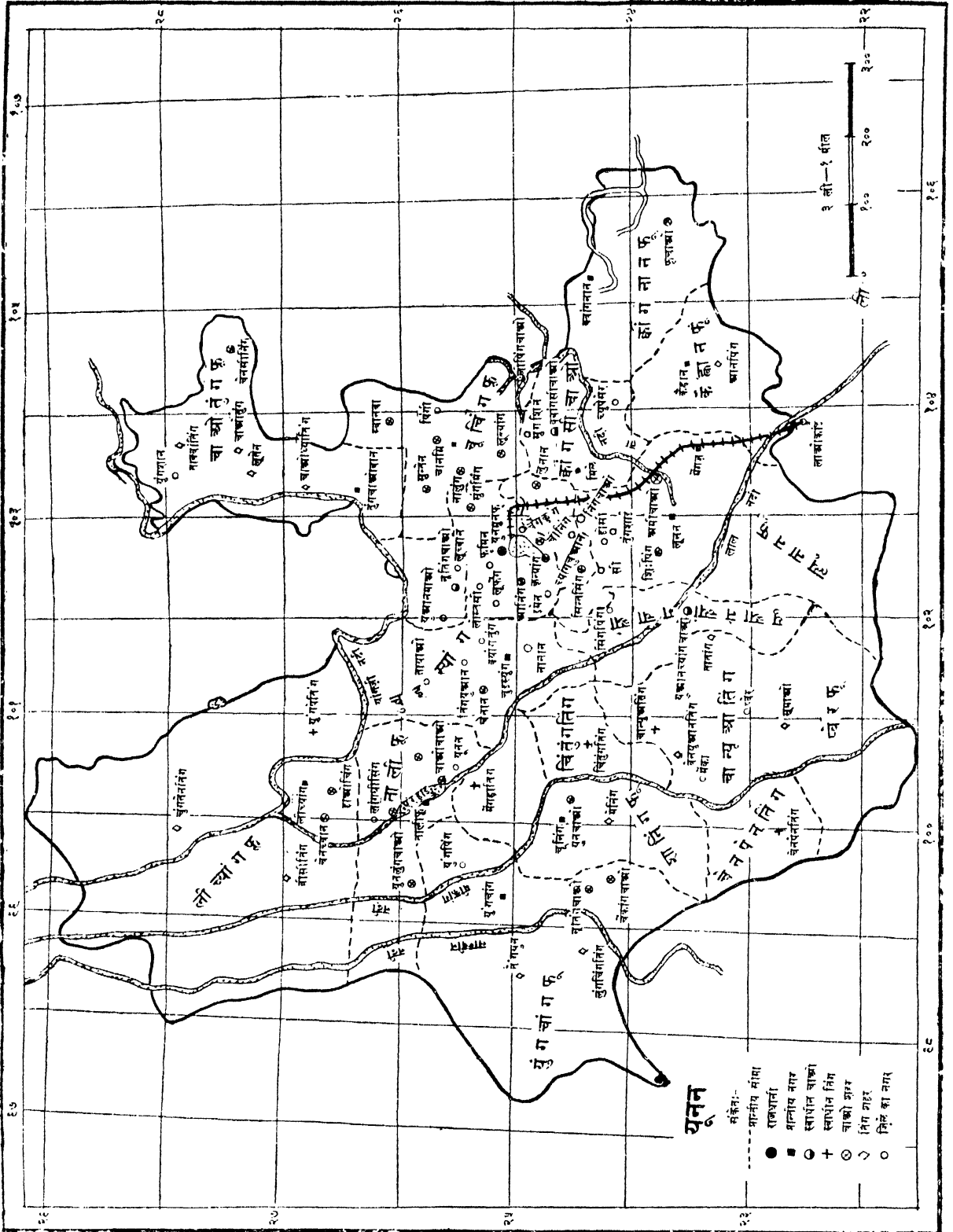
कचेवाओ

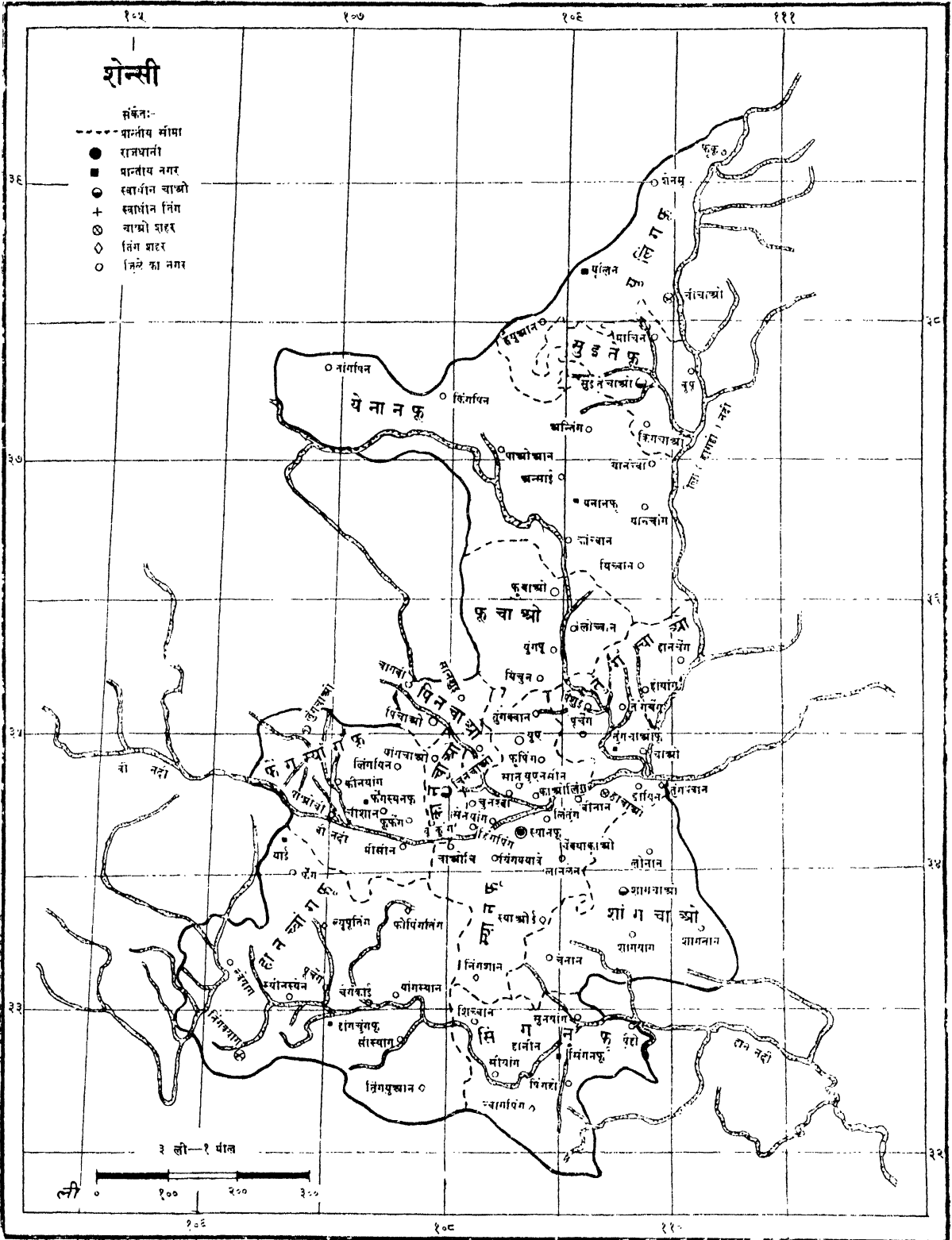
- संकेतः-
- प्रांतिक सीमा
 - महाराजपुरी
 - महाराजपुरी नगर
 - स्वतंत्र गांव
 - स्वतंत्र गांव
 - बाजार नगर
 - निम्न गांव

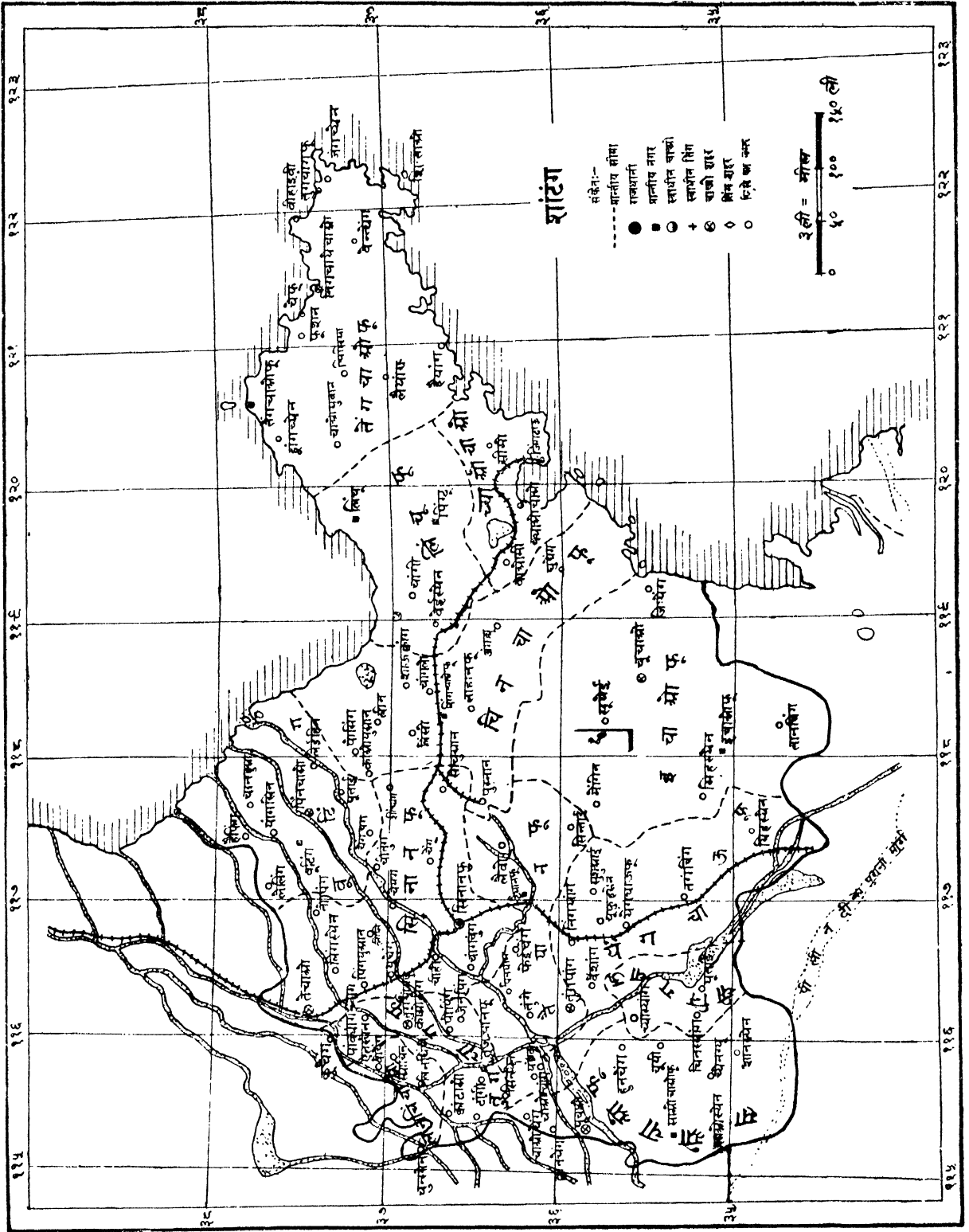


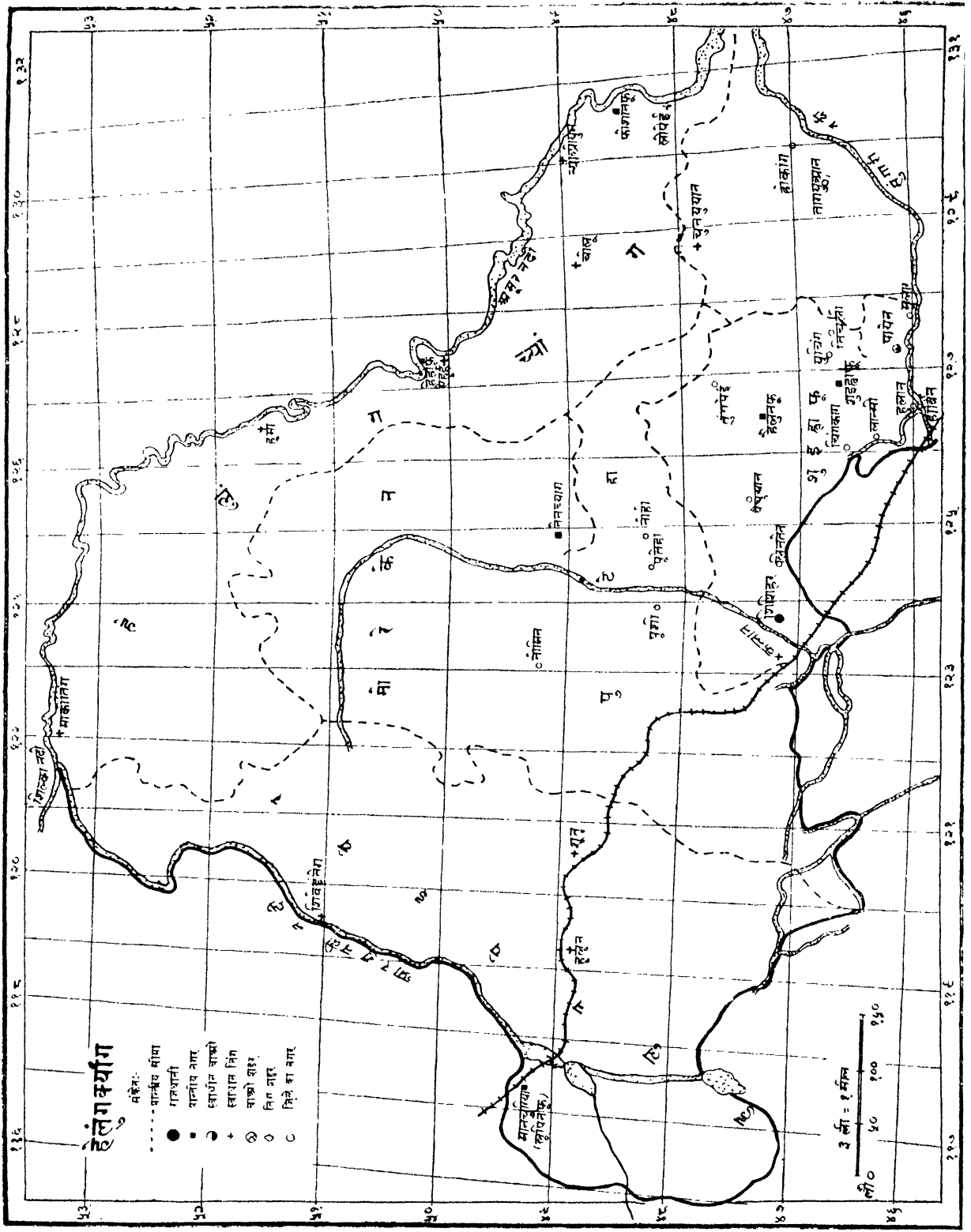
Map labels and coordinates:

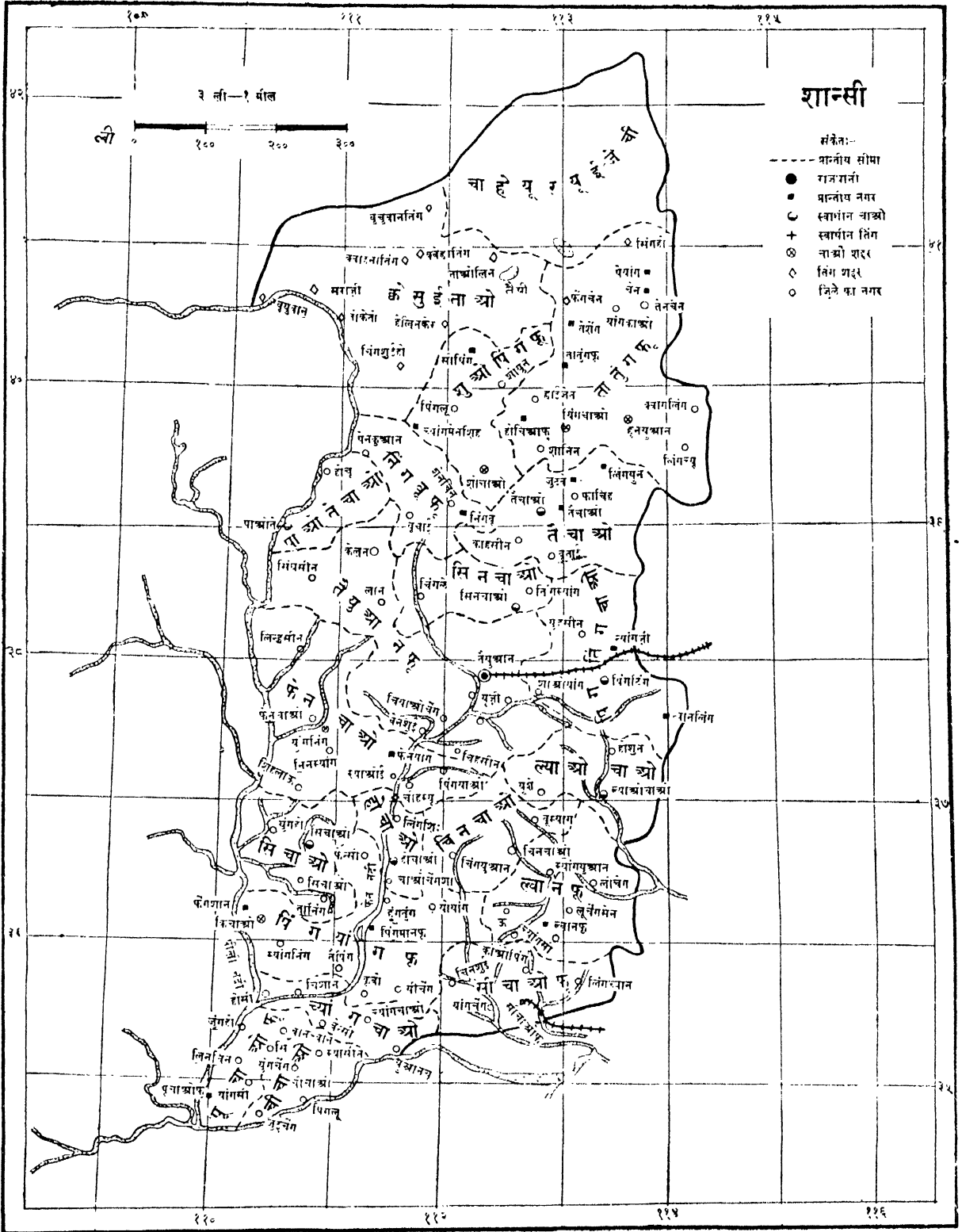
- Coordinates:** Longitude: १०७, १०८, १०९, ११०, १११, ११२, ११३, ११४; Latitude: २०, २१, २२, २३, २४, २५.
- Towns and Villages:** Anjar, Bhachau, Bhachau N. P., Bhachau S. P., Bhachau T. P., Bhachau U. P., Bhachau V. P., Bhachau W. P., Bhachau X. P., Bhachau Y. P., Bhachau Z. P., Bhachau A. P., Bhachau B. P., Bhachau C. P., Bhachau D. P., Bhachau E. P., Bhachau F. P., Bhachau G. P., Bhachau H. P., Bhachau I. P., Bhachau J. P., Bhachau K. P., Bhachau L. P., Bhachau M. P., Bhachau N. P., Bhachau O. P., Bhachau P. P., Bhachau Q. P., Bhachau R. P., Bhachau S. P., Bhachau T. P., Bhachau U. P., Bhachau V. P., Bhachau W. P., Bhachau X. P., Bhachau Y. P., Bhachau Z. P., Bhachau A. P., Bhachau B. P., Bhachau C. P., Bhachau D. P., Bhachau E. P., Bhachau F. P., Bhachau G. P., Bhachau H. P., Bhachau I. P., Bhachau J. P., Bhachau K. P., Bhachau L. P., Bhachau M. P., Bhachau N. P., Bhachau O. P., Bhachau P. P., Bhachau Q. P., Bhachau R. P., Bhachau S. P., Bhachau T. P., Bhachau U. P., Bhachau V. P., Bhachau W. P., Bhachau X. P., Bhachau Y. P., Bhachau Z. P.

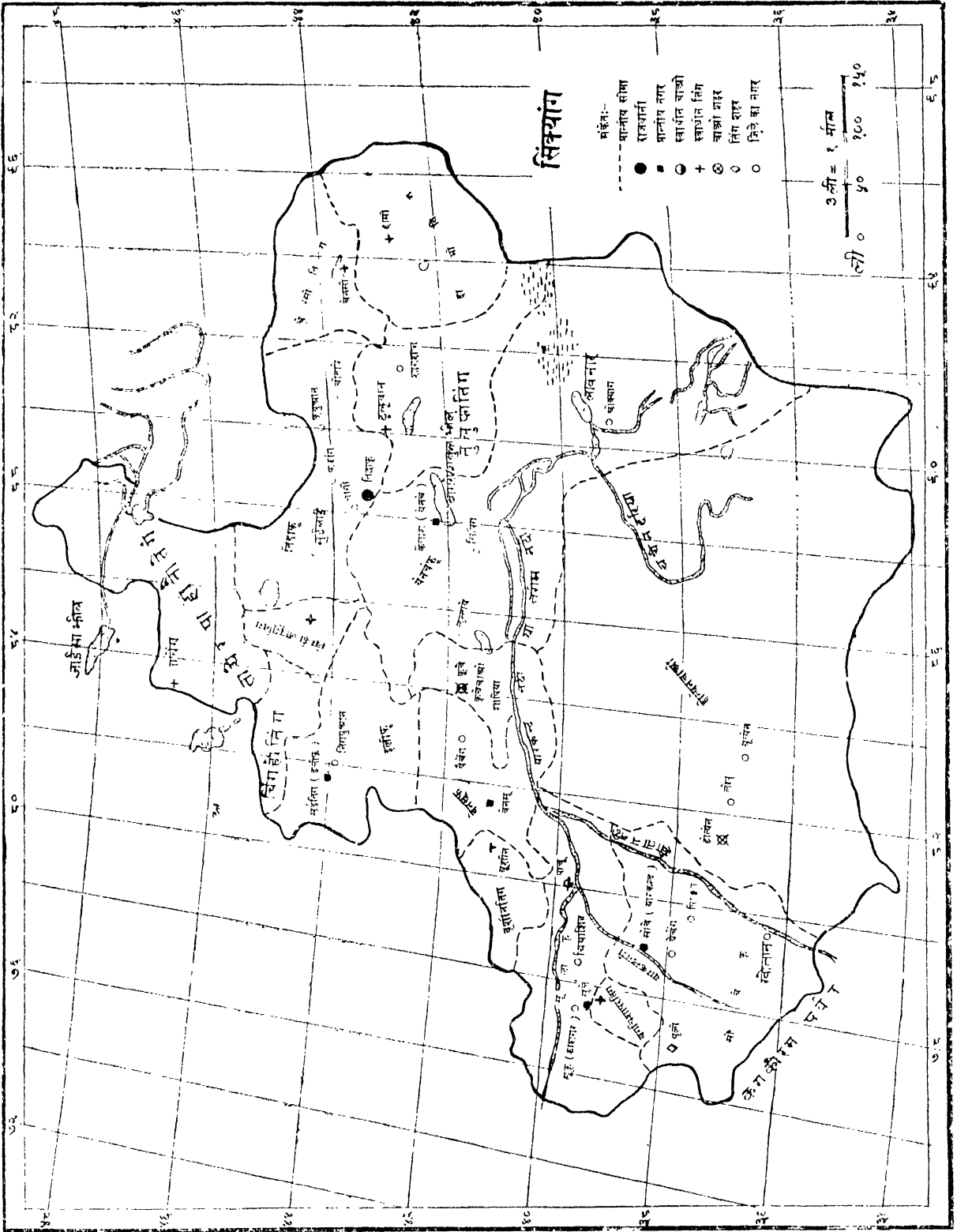












समस्त प्रान्तों का मंजिम वर्णन नीचे दिया जाता है। पृष्ठ २ और ३ में चीन का बड़ा नक्शा है, वह स्पष्ट ही है। प्रत्येक प्रान्त के नक्शे का पृष्ठ संख्या उस प्रान्त के वर्णन के नीचे दे दी गई है। —सम्पादक

क्वांगसी

क्वांगसी (७७,००० वर्ग मील, जन संख्या १,१३,००,०००) प्रान्त पहाड़ी है। पहाड़ दक्षिण से उत्तर पूर्व की ओर चले गये हैं। वेस्ट (पश्चिमी) नदी या सीक्यांग और इसकी महायक नदियों की घाटियाँ उपजाऊ हैं। दक्षिण की ओर जलवायु अधिक ऊष्ण है। धान, गन्ना, फल, अनाज, बांस, कासिया (Cassia) और अनीसीड (Aniseed) प्रधान उपज हैं। स्टार एनिस (Star Anise) की उपज के लिये क्वांगसी संसार भर में प्रसिद्ध है। सुरमा, कोयला, टीन, लोहा एस्बेस्टास

(जो आग में नहीं जलता है) और गेलीना मुख्य खनिजें हैं। रेलों के अभाव से यहाँ की खनिज-सम्पत्ति का विकास न हो सका। नानिंग (७५००० से ऊपर) में पटाखे और चमड़े का सामान बनाया जाता है। वूचाओ में मोजे, रेशम और शोशे का कारवार है। यहाँ रेशम के कीड़े की एक ऐसी जाति होती है जो कपूर के पेड़ की पत्तियाँ खाता है। इसकी अंतड़ियों से मछली पकड़ने की डोरी (Line) बनाई जाती है। क्वेलिन (७५००० से ऊपर) शहर इस प्रान्त की गजधानी है। पृष्ठ नम्बर १

चेक्यांग

चेक्यांग प्रान्त का क्षेत्रफल ३७,००० वर्ग मील और जन-संख्या २ करोड़ २० लाख है। प्रान्त के उत्तरी और उत्तरी-पूर्वी भाग में अधिक घनी आबादी है। उत्तरी भाग में विशाल उपजाऊ मैदान है। दक्षिण और पश्चिम में पहाड़ हैं। धान, चाय, रेशम, कपास, गेहूँ, सन, नील, ईख, और फल यहाँ खूब होते हैं। चाय के पौधे पहाड़ियों पर लगे हैं। यह प्रान्त रेशम के लिये बहुत प्रसिद्ध है। यहाँ साल में दो बार रेशम निकाला जाता है। कपास बढ़ रही है। शाओलिंग और निंगपू के बीच वाले भाग में बहुत बढ़िया कपास होती है। चेक्यांग प्रान्त में लोहा, कोयला, फिटकरी और सोप स्टोन (सेलमर्ग) बहुत है। लेकिन निकाला कम जाता है।

इस प्रान्त का प्रधान कारवार रेशम है। हूचाओ का कच्चा रेशम बढ़िया होता है! हांगचाओ में सर्वोत्तम रेशमी कपड़े बनते हैं। निंगपू में सूत कानने और सूती कपड़ा बुनने की कई मिलें हैं। काशिंग

में तांबे और पीतल के बर्तन अच्छे बनते हैं। हांगचाओ में कागज, पंखे, छाते, ब्रुश, (चीनी कलमें) बहुत बनते हैं।

शाओहिंग में चावल की शराव बहुत बढ़िया बनती है और बाहर भी भेजी जाती है। वेंचाओ में पत्थर का सामान बनता है।

इस प्रान्त में नदियों और नहरों का जाल पुरा हुआ है। शङ्घाई और निंगपू के बीच में स्टीमर चला करते हैं।

हांगचाओ (आबादी ६ लाख) नगर इस प्रान्त की राजधानी और ट्रीटी पोर्ट है। शाओहिंग (ट्रीटी पोर्ट), निंगपू (ट्रीटी पोर्ट) और हूचाओ शहरों की जन संख्या १ लाख से ऊपर है। लांगचो, वेचाओ (ट्रीटी पोर्ट) काशिङ्ग, चूचाओ और किनहाफू दूसरे प्रसिद्ध नगर हैं। यहां के निवासी बड़े साहसी और बहादुर समुद्री मल्लाह हैं और मन्दरिन भाषा बोलते हैं। पृष्ठ नम्बर ४

क्वांगटंग*

क्वांगटंग (१००,००० वर्गमील, जनसंख्या ३ करोड़ ७२ लाख) प्रान्त सीक्यांग (पश्चिमी नदी) को छोड़ कर शेष भाग में पहाड़ी है। घाटियाँ और डेल्टा का प्रदेश बड़ा उपजाऊ है। यहाँ साल में तीन फसलें होती हैं। समुद्र तट खूब कटा फटा है। बन्दरगाह अच्छे हैं। इसी से सीक्यांग नदी के डेल्टा और तटीय प्रदेश में अत्यन्त घनी आवादी है। जलवायु ऊष्ण है। रेशम, चावल, गन्ना, तम्बाकू, कामिया, फल, तरकारी, बांस, चाय, अदरक, चट्टाई बुनने के सर्कंडे और सन बहुत होता है। धान प्रधान उपज है। रेशम मुलायम और चमकीला होता है और साल में सात आठ बार तैयार होता है। यहाँ की नारंगी और लीची बहुत प्रसिद्ध हैं। अच्छा लोहा और कोयला बहुत मिलता है। टंगस्टन, मंगनीज, मोलिब्डेनम और सुरमा भी बहुत है। लेकिन अच्छे मार्गों की कमी होने से निकाला कम जाता है। रेशम बुनने, चट्टाई बुनने और धान कूटने के कई कारखाने हैं। हाथी दाँत पर नक़्क़ाशी करने, चीनी मिट्टी के वर्तन बनाने

लकड़ी पर रंगसाजी करने का काम होता है। केन्टनी लोग बड़े उन्नतिशील हैं। विद्यार्थियों को छोड़ कर केन्टन से ही अधिकतर साधारण चीनी लोग अमरीका को गये थे। समुद्र तट के बन्दरगाहों के बीच में जहाज चला करते हैं। केन्टन से समशुई, केन्टन से शुईचाओ, केन्टन से कोलून (हांग कांग) और हानकाओ को रेलें गई हैं। केन्टन प्रान्त भर में सब से बड़ा (१५ लाख) नगर, ट्रीटीपोर्ट और राजधानी है। १ लाख और पाँच लाख के बीच की आवादी वाले शहरों में फातशान, चाओचाओफू, हांगकांग शेक्युङ्ग, शेकी, समशुई, म्युलान और कोंगमून हैं। स्वाटाओ, मकाओ, हांगशान और शापिङ्ग नगरों की जन संख्या २५००० के ऊपर है। केन्टन, स्वाटाओ, कोंगमून, कोलून, लप्पा, पाग्वार्ड, शमशुई हांगकांग (ब्रिटेन ने ले लिया), मकाओ (पुर्चगाल ने ले लिया) और क्वांगचाओ (फ्रांस ने ले लिया) ट्रीटी पोर्ट हैं।

पृष्ठ नम्बर ५

फूकेन

फूकेन प्रान्त का क्षेत्रफल ४६००० वर्ग मील और जनसंख्या १ करोड़ ३० लाख है। समुद्र-तट के पास और मीन नदी की घाटी में सबसे अधिक घनी आवादी है। यह प्रान्त पहाड़ी है। पहाड़ समुद्र-तट के समानान्तर चले गये हैं। तट कटा फटा है। खाड़ियाँ कई हैं। मान्तुआओ, फूचाओ और एमाय सुन्दर बन्दरगाह हैं। यहाँ की जलवायु शीतोष्ण कटिबन्ध से कुछ गरम लेकिन ऊष्णकटिबन्ध से ठंडी है। धान, लकड़ी, चाय और फल यहाँ की प्रधान उपज हैं। फलों में नारंगी, जैतून लुंगवान लांची और बेर बहुत होते हैं। बाँस के मुलायम हरे किल्ले खाने के काम आते हैं। गन्ना, गेहूँ और सकरकन्द की खेती होती है। कोयला, तालक (Tale) चिकनी चीनी मिट्टी और चूने का

पत्थर बहुत निकाला जाता है। मालिव डेनम (Molybdenum) सोना, चाँदी, ताँबा, सीसा, और ग्रंफाइट (पेंसिल का ममाला) भी कई भागों में मौजूद है। लेकिन अभी निकाला नहीं जाता है।

खेती के बाद सब से अधिक मनुष्य लकड़ी काटने और लकड़ी बाहर भेजने के काम में लगे हुए हैं। बाँस से कागज बनाया जाता है। टिनफायल (Tin foil), कागज से छाता बनाने, दियासलाई और साबुन के काम में कुछ लोग लगे हैं। कुछ लोग चाय को बाहर भेजने, नाव बनाने और मछली मारने का काम करते हैं। फूचाओ में चमड़ा, कपूर साफ करने, मोजा तौलिया बुनने और रबड़ के जूते बनाने के कारखाने हैं। एमाय में फलों से मुरब्बा बनाने का भी काम होता है। एमाय (१ लाख) बन्दरगाह

से बहुत से चीनी मजदूर प्रशान्त महासागर के द्वीपों और सिंगापुर को जाया करते हैं। यह एक द्वीपीय है। फूचाओ शहर प्रान्त भर में सब से बड़ा (५ लाख) और राजधानी है। फूचाओ तक मीन नदी इतनी गहरी है कि यहाँ तक समुद्री जहाज आ जाते

हैं। यह भी द्वीपीय है। यांगचाओ और चुनचाओ दूसरे प्रसिद्ध नगर हैं। उत्तरी फूकेन के लोग घर छोड़ना पसन्द नहीं करते हैं। दक्षिणी भाग के लोग बड़े साहसी हैं।

पृष्ठ नम्बर ६

क्यांगसू

क्यांगसू (३८,६०० वर्ग मील, जन संख्या ३ करोड़ ४० लाख) में कैमेन का सिरा और सुंगमिंग द्वीप और भी अधिक घना वसा है। साग प्रान्त विशाल कछारी मैदान है। दक्षिण में १२० मील लम्बा और ६० मील चौड़ा यांग्जी का डेल्टा है। प्रान्त की ज़मीन नीची है। कहीं कहीं दलदल और अनूप हैं लेकिन यहाँ की ज़मीन बड़ी उपजाऊ है। रेशम, कपास, धान, वीन, मटर, गेहूँ, बाँस, तरकारी और फल यहाँ की प्रधान उपज हैं। वृषी का रेशम दुनिया भर में सर्वोत्तम होता है। कपास की खेती हर साल बढ़ती जा रही है। मृत कातने और कपड़ा बुनने के ७२ कारखाने हैं जो अधिक तर शंघाई में हैं। यहाँ आटा पीसने, बिजली तैयार करने, तेल पेरने, दिया सलाई, काराज, लकड़ी, मोमबत्ती, बरत, साबुन,

सीमेंट, शराब, शक्कर, ब्रुश और सोडावाटर बनाने के बड़े बड़े कारखाने हैं। वृषी, नानकिंग, और सूचाओ में रेशम बुना जाता है। इस प्रान्त की सभी नदियों में मटीमर चलते हैं। नहरों का जाल सा बिछा हुआ है। शंघाई से नानकिंग, वसुंग और हांगचाओ को रेलें गई हैं। सड़कें अच्छी नहीं हैं। शंघाई (१८ लाख) सूचाओ (६ लाख) प्रसिद्ध शहर हैं। नानकिंग जापानी हमले तक चीन को राष्ट्रीय सरकार की राजधानी रहा। हमले के समय राजधानी यहाँ से उठ कर चुंगकिंग को चली गई। वृषी, चिक्यांग, और यांगचाओ प्रसिद्ध नगर हैं। शंघाई, नानकिंग, सूचाओ और वसुंग द्वीपीय पोर्ट भी हैं। प्रान्त में मन्दरिन चीनी और शंघाई की उपभाषा (चीनी) बोली जाती है।

पृष्ठ नम्बर ७

आन्हवे

आन्हवे का प्रान्त अपने देश के संयुक्त प्रान्त का आधा (५५००० वर्गमील) है। इसकी जनसंख्या २ करोड़ है जो अपने प्रान्त की जनसंख्या के आधे से कुछ कम है। उत्तरी भाग में यह प्रान्त सब से अधिक घना वसा है। यांग्जी के दक्षिण में यह प्रान्त पहाड़ी हो गया है। बीच वाला भाग बड़ा उपजाऊ है। ह्वे नदी के उत्तर का मैदान कभी अकाल और कभी बाढ़ से पीड़ित रहता है। धान, कपास, गेहूँ और चाय यहाँ की प्रधान उपज हैं। सोयाबीन, सोरगम, तम्बाकू और ज्वार वाजरा भी पैदा होता है। इस प्रान्त के कई भागों में कायला पाया जाता है। यहाँ लोहा बहुत अच्छा है।

आन्हवे प्रान्त में देशी और चीनी स्याही बहुत तैयार की जाती है। दक्षिणी भाग में काराज बनाया जाता है। वुहू में धान कूटने और आटा पीसने की कई मिलें हैं।

आंकिङ्ग (राजधानी) वुहू (द्वीपीय पोर्ट) और पोचाओ नगरों की जन संख्या १ लाख से ऊपर है। दूसरे प्रसिद्ध नगर पैगू (द्वीपीय पोर्ट) तोतुङ्ग, ह्वेचाओ और लूचाओफू हैं। इस प्रान्त के रहने वाले भोले शान्त और मेहनती हैं। वे मन्दरिन (चीनी) भाषा बोलते हैं।

पृष्ठ नम्बर ८

क्यांग्सी

क्यांग्सी प्रान्त (६८,००० वर्ग मील, जन संख्या २३ करोड़) पोयांग भील के पास वाले भागों को छोड़ कर शेष पहाड़ी है। भील के पास वाले भागों में दलदल भी बहुत है। प्रान्त के बहुत बड़े भाग का पानी कान नदी बहा ले जाती है। भील के पास वाले भाग और कान नदी की घाटी में आबादी घनी है। यहाँ की जलवायु बड़ी नम रहती है। धान, चाय, तम्बाकू, बाँस, मटर, फल, नील और अनाज यहाँ की प्रधान उपज हैं। कपूर के पेड़ बहुत से भागों में उगते हैं। रेमी (Ramie) भी बहुत होता है। इस प्रान्त में कोयला और चिकनी चीनी मिट्टी की कई खानें हैं। पिंगस्यांग की खानों से हर साल १० लाख

टन से अधिक कोयला निकलता है। चीनी मिट्टी का कारबार बहुत पुराना और प्रसिद्ध है। घास से जितना कपड़ा सारे चीन में बनता है उसका आधा अकेले क्यांग्सी प्रान्त में तैयार होता है।

पोयांग भील और कान नदी में स्टीमर चला करते हैं। कान नदी की सहायक नदियों में देशी नावें चलती हैं। नानयांग से क्यू क्यांग और पिंगस्यांग से चूचांग को रेल गई है। नानचांग (१ लाख से ऊपर) राजधानी है। क्यू क्यांग ट्रीटी पोर्ट है। कानचाओ क्यानफू और किंग्तेचेन दूसरे प्रसिद्ध नगर हैं। प्रान्त की भाषा मन्दगिन (चीनी) है।

पृष्ठ मन्बर ९

हूनान

इस प्रान्त का क्षेत्रफल ८३,००० वर्ग मील और जन संख्या ३ करोड़ है। नदियों की घाटियों और तुंगतिंग भील के पड़ोस में आबादी बहुत घनी है। यह प्रान्त पहाड़ी है। दक्षिण और पश्चिम में पहाड़ और भी अधिक हैं। तुङ्गतिङ्ग भील (७५ मील लम्बा और ६० मील चौड़ी) में चार नदियां गिरती हैं। चाँगशा के दक्षिण में मैदान है।

हूनान प्रान्त में कई तरह की खेती होती है। धान प्रधान है। चाय, सोयाबीन, रेमी (Ramie), तिल, बाँस, लकड़ी का तेल, वनस्पति घी, कपाम, तम्बाकू, तरबूज, फल और गेहूँ बहुत होता है। यहाँ के सुअर भी (मांस के लिये) प्रसिद्ध हैं। खनिज सम्पत्ति भी बहुत है। सुरमा, सीसा, जस्ता कोयला, लोहा, मैंगनीज, टिन और पारा प्रधान खनिज हैं। खनिज खोदना यहाँ का प्रधान कारबार है। बाँस से

कागज, घास से कपड़े, रेशम की कढ़ाई और सूती कपड़ा (नानकोन) बनाने का काम बहुत होता है। हूनान के हैम (Ham) चीन भर में पहुँचते हैं। बाँस से कई तरह की चीजें बनती हैं। चाँगशा प्रधान कारवारी केन्द्र है।

भील में और चाँगशा और हानकाओ के बीच में स्टीमर चला करते हैं। स्यांग, ली और येन नदियों में नावें चला करती हैं। शीतकाल में गहराई कम हो जाने से नावों का चलना बन्द हो जाता है। चाँगशा रेल द्वारा हानकाओ नगर से जुड़ा हुआ है। यहाँ से एक लाइन केन्टन को गई है। चाँगशा (१ लाख से ऊपर) राजधानी और ट्रीटीपोर्ट है। चाँगते, और स्यांगतान दूसरे प्रसिद्ध नगर हैं। योचाओ ट्रीटी पोर्ट है।

पृष्ठ नम्बर १०

सेचुआन

सेचुआन (२,२०,००० वर्ग मील, जन संख्या ५ करोड़) प्रान्त में चेंगट मैदान (जो ९० मील लम्बा और ४५ मील चौड़ा है) अत्यन्त घना बसा है। प्रति वर्ग मील में २००० से अधिक मनुष्य रहते हैं। प्रान्त का तीन चौथाई भाग पहाड़ी है। इसमें १८००० फुट ऊँचे पहाड़ चले गये हैं। लाल बालू और पत्थर के इस पठार का ढाल पूर्व और दक्षिण-पूर्व की ओर है। दक्षिणी भाग की जलवायु कुछ कुछ ऊष्ण कटिबन्ध की है। जो उपज चीन के दूसरे भागों में होती है वह सब इस प्रान्त में होती है। रेशम, गेहूँ, गन्ना, तम्बाकू, कपास, रबवे (Rhubarb) बांस, चाय, जड़ी बूटी, लकड़ी का तेल प्रधान उपज हैं। चेंगटू मैदान में २००० वर्ष से सिंचाई की जा रही है। सेचुआन प्रान्त में लोहा, कोयला, ताँबा, पाग, नमक और मिट्टी का तेल बहुत है। नमक के कुएँ

बहुत गहरे हैं। कोई कोई कुएँ ३००० फुट गहरा है। सेचुआन प्रान्त से बाहरी प्रदेशों में जाने के लिये अकेला सुगम मार्ग यांगत्सी नदी है। इसी से यह प्रान्त प्रायः स्वावलम्बी रहा है। यहाँ नमक, गुड़, रेशम, ऊन, तम्बाकू, चमड़ा, तेल, कागज आदि प्रायः सभी आवश्यक चीजों को घरेलू ढंग से बनाने का काम होता है। चुङ्गकिङ्ग (८ लाख) प्रधान कारवारी नगर और व्यापार का केन्द्र है। चेंगटू (४ लाख) राजधानी है। क्यात्सिंगफू, फाओचाओ, वानसेन जेल्यूसिंग दूसरे बड़े नगर हैं। इनमें प्रत्येक की जनसंख्या १ लाख से ऊपर है। चुङ्गपा, बातंग, निंग-पुआनफू, फेंगतूगेन, क्वेचाओफू, सुईफू, वेचाओफू नगरों की जनसंख्या २५००० से ऊपर है। इस प्रान्त में कुछ चीनी और कुछ मूल निवासी रहते हैं।

पृष्ठ नम्बर ११

हूपे

हूपे (७१००० वर्गमील, जन संख्या २ करोड़) प्रान्त के ३० फी सदी भाग में पहाड़, और ६० फी सदी में जल है। केवल १० फी सदी भाग में रहने योग्य अच्छी जमीन है। यांगत्सी और हान नदियाँ इस प्रान्त को पार करती हैं। यहाँ असंख्य भीलों और नहरों का जाल सा बिछा हुआ है। मछलियाँ बहुत पकड़ी जाती हैं। धान, कपास, और बीन यहाँ की प्रधान उपज हैं। तिल, तम्बाकू, गेहूँ, रेमी (Ramie) और रेशम भी होता है। अंडा, अंडे से बने हुए पदार्थ, नट गाल (Nutmalls) वनस्पति और पशुओं की चर्बी बाहर भेजी जाती है। यहाँ की प्रधान खनिज लोहा और कोयला है। तायेह की लोहे की खानें चीन भर में सब से बड़ी हैं। हांगकाओ प्रान्त का कारवारी नगर है। लोहे और फौलाद के कारबारों के अतिरिक्त हानकाओ में सूती कारखाने, आटे की चक्कियाँ, सिगरेट के कारखाने, तेल की मिलें, सीमेंट

बनाने, कच्ची धातु का साफ करने और अंडों से तरह तरह की चीजें बनाने के कारखाने हैं। हानकाओ प्रान्त के व्यापार का भी केन्द्र है। यहाँ से कपास, लकड़ी का तेल, तिल, तम्बाकू, चमड़ा, खाल, चाय, लोहा, कच्चा रेशम, ब्रिसिल (Bristles) रेमी (Ramie) अंडे की बनी हुई चीजें, सन और नट-गाल (Nutgall) बाहर भेजने का काम होता है। साल में आठ महीने समुद्री जहाज हानकाओ तक आते हैं। हांकाओ से ऊपरी यांगत्सी, हांगकाओ से चांगशा और हांकाओ से लाओहोकाओ (हान नदी पर) को भी स्टॉमर जाया करते हैं। पेकिंग हांकाओ, और वूचांग-चांगशा रेलवे लाइनें प्रान्त को पार करती हैं। हांकाओ वूचांग, और हानचांग के “बूहान नगरों” की जन संख्या १५ लाख है। हांकाओ, इचांग और शांमी ट्रीटी पोर्ट हैं। वूचांग राजधानी है। प्रान्त की भाषा मन्दरिन (चीनी) है।

पृष्ठ नम्बर १२

क्वेचाओ

क्वेचाओ (क्षेत्रफल ६७,००० वर्गमील जन संख्या १ करोड़ १० लाख) प्रान्त दक्षिण और दक्षिण पूर्व में अधिक घना बसा है। प्रान्त का पूरा भाग पहाड़ी है। पठार की औसत ऊँचाई ४००० फुट से अधिक है। युआन और वू नदियों की घाटियाँ तंग और गहरी हैं। धान, तम्बाकू, लकड़ी का तेल, फल, अफीम और गेहूँ यहाँ की उपज हैं। वैसे प्रधान चीन भर में यह प्रान्त कम उपजाऊ गिना जाता है। कोयला पोटाश का शोरा, लोहा, जस्ता और पारा यहाँ की खनिज हैं। लेकिन बहुत से भाग की अभी तक ठीक ठीक पैमाइश नहीं हुई है।

युआन और वू नदियों में छोटी छोटी नावें चलती हैं। क्वेयांग (राजधानी) से यूनन, सेचुआन, हूनान, और क्वांगसी को जाने वाली चारों सड़कें बहुत तंग हैं। क्वेयांग की जन-संख्या १० लाख है। अन्शुनफू (५०,०००) और सुनया (४०,०००) दूसरे नगर हैं।

इस प्रान्त में लगभग ३ लोंग चीनी और शोप दो तिहाई लोग मूल निवासी हैं। चीनी लोग मन्दरिन बोलते हैं। मूलनिवासियों की अलग अलग उप-भाषायें हैं।

पृष्ठ नम्बर १३

यूनन

यूनन (१,४६,७०० वर्ग मील जन संख्या १ करोड़) प्रान्त सब का सब पहाड़ी है। पश्चिम की ओर ऊँचे और तंग पहाड़ हैं। पूर्व की ओर ऊँचा पठार है। पठार ही अधिक घना बसा है। अधिक ऊँचाई पर जलवायु अच्छी है। नदियों की निचली घाटियों में नमी और कुहग छाया रहता है। यहाँ की जलवायु स्वास्थ्यकर नहीं है। गरमी की ऋतु में पानी बरसता है धान प्रधान उपज है। गेहूँ और मकई की खेती भी होती है। यूनन प्रान्त में कई प्रकार की खनिजें हैं। लेकिन अभी केवल टीन निकाली जाती है। कहीं कहीं

कपड़ा बुना जाता है। हैफांग-यूननफू रेलवे फ्रांसीसियों के अधिकार में है। नंगोरोज (छोटी) लाइन प्रधान रेलवे से कोचीन की टीन को खानों तक गई है। हैफांग और हांगकांग के बीच में म्दीमर चला करते हैं। यूननफू (१,७५,०००) राजधानी व्यापारिक केन्द्र और ट्रीटी पोर्ट है। मंगज़, होकाओ (पूर्व में) जेमाओ और तेंगे (दक्षिण पश्चिम में) दूसरे ट्रीटी पोर्ट हैं। प्रान्त में पश्चिमी मन्दरिन बोली जाती है। मूल-निवासी अपनी अपनी अलग उपभाषायें बोलते हैं।

पृष्ठ नम्बर १४

शेन्सी

शेन्सी (७५,००० वर्ग मील, जन-संख्या १४,५०,०००) के उत्तरी और दक्षिणी सिरो के चार पार ऊँचे ऊँचे पहाड़ चले गये हैं। वी नदी के उत्तर में बहुत ही उपजाऊ और नीचा पठार है। वी बेसिन को चीनी सभ्यता का जन्म स्थान कहते हैं। किसी समय यह प्रान्त वनों के लिये प्रसिद्ध था। लेकिन आजकल यहाँ के पहाड़ी ढाल एक दम नंगे हो गये हैं। वी और हान नदियों की घाटियाँ अत्यन्त उप-

जाऊ हैं। वी नदी की घाटी चीन भर में सर्वोत्तम कपास की उपज के लिये प्रसिद्ध है। गेहूँ, मकई, तम्बाकू, आलू, अरफा घास, बीन, जई, जौ, ज्वार बाजरा, मटर, गेहूँ, रेशम और तिलहन बहुत होता है। कहा जाता है कि शेन्सी प्रान्त में कोयला और मिट्टी का तेल बहुत है। रेलों और सड़कों के अभाव से अभी उसका ठीक ठीक पता नहीं लगा है।

इस प्रान्त में देशी पनचक्रियां बहुत हैं। खच्चर, भेड़, गाय बैल बहुत पाले जाते हैं। हान नदी में हान-चुंगफू नगर तक नावें चल सकती हैं। कुली और लहू जानवर हजारों की संख्या में सामान ढोते हैं। इस

प्रान्त के लोग मन्दरिन (चीनी भाषा) बोलते हैं। श्यानफू प्रधान नगर (२ लाख) और राजधानी है।

पृष्ठ नम्बर १५

कान्सू

कान्सू (१,२५,००० वर्ग मील, जन संख्या ६० लाख) प्रान्त प्रधान चीन में अब से कम आबाद है। कान्सू प्रान्त में पहाड़ उत्तर-पश्चिम से दक्षिण-पश्चिम को चले गये हैं। दक्षिणी भाग अन्यन्त पहाड़ी है। पूर्व और उत्तर पूर्व में उपजाऊ लोयस (हवा के साथ लाई हुई मिट्टी) का पठार है। उत्तरी भाग भी जंगली और निर्जन है। यह प्रान्त बहुत ही खुरक और ठंडा है। इस प्रान्त में खेती की अपेक्षा भेड़ और गाय बैल पालने का काम अधिक होता है। उपजाऊ भागों में गेहूँ, ज्वार, बाजरा, कपास तम्बाकू और मटर की

खेती भी होती है। ऊन और चमड़े का काम प्रसिद्ध है। इस प्रान्त में एक भी रेलवे नहीं है। गरमी में ह्वांग हो नदी की सहायक नदियों में कुछ दूर तक नावें चलती हैं। सरदी में बरफ पर फिसलाकर बेड़ा खींचा जाता है। लानचाओफू (५ लाख) राजधानी है। सिनचाओ, सीमिंगफू और ल्यांगचाओफू दूसरे प्रसिद्ध नगर हैं। इस प्रान्त में मुसलमान बहुत हैं। उत्तरी भाग में मंगोल लोग रहते हैं। इस प्रान्त की भाषा पश्चिमी मन्दरिन है।

पृष्ठ नम्बर १६

शांटंग

शांटंग (५६,००० वर्ग मील जन-संख्या ३ करोड़, १० लाख) का पूर्वी और दक्षिणी भाग पहाड़ी है। पश्चिमी भाग में बड़ा मैदान है। ह्वांगहो नदी उत्तर-पूर्व की ओर बहती है। इस नदी में नावें नहीं चल सकती। इस नदी में अक्सर भयानक बाढ़ आती है। समुद्र तट कटा फटा है। सिंगताओ और चीफू सुन्दरगाह हैं।

शांटंग प्रान्त में खेती बहुत बढ़ी चढ़ी है। गेहूँ, कपास, ज्वार, बाजरा, शोरगम, मटर, तम्बाकू, मकई, रेशम, फल, सन, अखरोट और तरकारी बहुत होती है। कोयला और लोहा यहां की प्रधान खनिज हैं। इनको निकालने का काम नये ढंग से होता है। कपड़ा बुनने, पुंगी रेशम तैयार करने और तिनकों की टाकरियाँ बुनने का भी काम होता है।

शाही नहर इस प्रान्त का प्रधान जल मार्ग बनती है। ह्वांगहो नदी में कभी कभी देशी नावें चलती हैं। टियन्टसिन से पांकाओ और क्याओचाओ से सीनान को रेल गई है। प्रान्त में लगभग ५०० मील लम्बी मोटर चलने योग्य पक्की सड़क है।

सीनान (३ लाख) राजधानी और ट्रीटी पोर्ट है। इसे अपने आप ही चीनियों ने विदेशियों के लिये खोल दिया। चीफू, सीनिंग, सिंगताओ, वीसेन और तैआनफू दूसरे प्रसिद्ध नगर हैं। इनमें प्रत्येक की जन-संख्या ७५००० से ऊपर है। चीफू, सिंगताओ, सीनान, लुङ्काओ और वाहाइवी ट्रीटीपोर्ट हैं।

पृष्ठ नम्बर १८

चिह्ली

चिह्ली प्रान्त का क्षेत्रफल १,१६,००० वर्ग मील है जो हमारे संयुक्त प्रान्त से कुछ बड़ा है। लेकिन इसकी आबादी ३ करोड़ २० लाख है। चिह्ली प्रान्त का उत्तरी पश्चिमी भाग पहाड़ी है। इस प्रान्त का बड़ा मैदान गरमी की ऋतु में बड़ा उपजाऊ रहता है। मानसूनी हवायें फसल उगाने के लिये समय से पानी बरसाती हैं। शीतकाल अत्यन्त ठंडा होता है। नदियाँ बरफ से जम जाती हैं। स्थल की ओर से आने वाली आंधियाँ धूल से लदी रहती हैं।

सोरगम, ज्वार बाजरा, मकई, सोयाबीन, गेहूँ, मटर, कपास और सन यहाँ की फसलें हैं। फलों में अखरोट आदि कई फल होते हैं। गेहूँ अन्तिम वर्षा के बाद बोया जाता है और गरमी के आरम्भ में काटा जाता है। ऊँची जमीन में कपास अच्छी होती है।

इस प्रान्त में कोयला, चूने का पत्थर और नमक बहुत है। टियन्टसिन कारखारी नगर है। यहाँ बिजली तथा ऊन, जूट, रुई आदि बुनने का कारबार बहुत है।

कोयल की खानों, आटा की चक्कियों सूती ऊनी मिलों और सिगरेट के कारखानों, रेलवे की दुकानों पर विदेशियों का शासन है। वे नदी और शाही नहर में नावें चला करती हैं।

टियन्टसिन (१३ लाख) प्रधान बन्दरगाह और पेकिंग (८ लाख) राजधानी है। पाओतिनफू की जनसंख्या १ लाख से अधिक है। टियन्टसिन, कालगन, कैलाचांग, हूत्तुआओ, चिफेंग, डोलोनगर और चिनवांताओ प्रधान नगर हैं। यहाँ मंगोल और मंचू लोगों में तारतारी खून की अधिकता है। जो उत्तरी मन्चुरिन भाषा बोलते हैं।

पृष्ठ नम्बर १९

शान्सी

शान्सी (८२,००० वर्ग मील, जन संख्या १ करोड़ १० लाख) लोयस मिट्टी का विषम पठार है। इसकी उँचाई २००० फुट से ४००० फुट तक है। कई पर्वत श्रेणियाँ पूर्व से पश्चिम को गई हैं। जहाँ पहले भालें थीं वहाँ हवा ने मिट्टी ला ला कर उपजाऊ मैदान बना दिया है। इन्हीं उपजाऊ भागों में सबसे घनी आबादी है। शीतकाल बहुत ठंडा और ग्रीष्म में गरम रहता है। बसन्त और ग्रीष्म में वर्षा होती है। उपजाऊ लोयस मिट्टी में गेहूँ, ज्वार बाजरा, मकई, शोरगम, कपास, तम्बाकू, अखरोट, मटर, सरसों अंगूर और दूसरे फलों की उपज होती है। इस प्रान्त में बहुत ही बढ़िया कोयला और लोहा पाया

जाता है। खेती करना और कोयला खोदना यहाँ का पेशा है। देशी लुहार प्रान्त भर में फैले हुए हैं। नये ढंग के कारखाने नहीं हैं। प्रान्त में सिंचाई की नहरों और रेलवे लाइनों की कमी है। फेन नदी में ४० मील तक कुछ महीनों में नावें चलती हैं। मैदान की गहरी लीकों में बैल गाड़ियाँ चलती हैं। हाल में कई अच्छी सड़कें बन गई हैं।

तैयुआनफू प्रान्त की राजधानी है। और रेल द्वारा पेकिंग-हांगकाओ लाइन से मिला हुआ है। क्वेह्लिंगित दूसरा बड़ा नगर है। प्रान्त के लोग मन्चुरिन (चीनी) भाषा बोलते हैं।

पृष्ठ नम्बर २१



सिनक्यांग

सिनक्यांग (५,५००,०० वर्ग मील जन संख्या २५ लाख) एक विशाल रेगिस्तान है जो उत्तर और दक्षिण में ऊँचे ऊँचे पहाड़ों से घिरा हुआ है। उपजाऊ भाग कहीं कहीं नदियों के किनारे हैं। तरीम यहाँ की प्रधान नदी है। जहाँ सिंचाई हो जाती है वहाँ बढ़िया फसलें होती हैं। हामी का मरुदान (ओसिस) बड़ा उपजाऊ है। यहाँ जौ, जई, ज्वार बाजरा, और गेहूँ की खेती होती है। यहाँ के तरबूज चीन भर में प्रसिद्ध हैं। पहले वे यहाँ से पैकिंग को भी भेजे जाते थे। यहाँ की खनिज सम्पत्ति का अभी तक

ठीक ठीक पता नहीं लग सका है। यहाँ जेड (बहु-मूल्य पत्थर) निकाला जाता है। घोड़े, भेड़, बकरी, ऊँट और गधे बहुत पाले जाते हैं। कालीन, रेशमी कपड़े, जेड, नमदा, और खाल तैयार करने का काम होता है। इस ओर एक भी रेल नहीं है। प्राचीन ऐतिहासिक कारवाँ मार्ग भी अच्छी हालत में नहीं हैं। काशगर (६०,०००) यारकन्द (५०,०००) खोटा (३०,०००) उरुमशी (३०,०००) और नुरफान प्रधान नगर हैं।

पृष्ठ नम्बर २४

होनान

होनान का क्षेत्रफल ६८,००० वर्ग मील और जनसंख्या ३ करोड़ ९ लाख है। प्रान्त की पश्चिमी सीमा के पास पहाड़ियाँ हैं। शेष भागों में मैदान हैं। यहाँ जमीन उपजाऊ है। लेकिन ह्वांगहो नदी की बाढ़ का भय लगा रहता है। गरमी की ऋतु गरम होती है। इसी ऋतु में पानी बरसता है। सरदी की ऋतु शुष्क होती है तभी खूब जाड़ा पड़ता है। गेहूँ, सोरगम, सोयाबीन, ज्वार, बाजरा, तिल, मक्काई, धान कपास और मटर यहाँ की प्रधान उपज है। कपास की खेती बहुत बढ़ रही है। कोयला और लोहा

अधिक है। खेती के बाद कोयला खोदना, ईंट पाथना और सूती कपड़ा बुनना ही यहाँ का कारबार है।

ह्वांग हो, है, और वी नदियों में केवल ह्वांग हो नदी के कुछ भागों में नावें चल सकती हैं। पैकिंग हांकाओ रेलवे उत्तर से दक्षिण को और लंग-है रेलवे पूर्व से पश्चिम को जाती है। कैफेंग प्रधान नगर (१ लाख से ऊपर) और राजधानी है। चेंगचाओ ट्रीटी पोर्ट और कारबारी नगर है। यहाँ की भाषा मन्दरिन (चीनी) है।

पृष्ठ नम्बर २२



मंगोलिया

मंगोलिया (१३ लाख ५० हजार वर्ग मील जन संख्या २५ लाख) एक विशाल तसले के आकार का तीन चार हजार फुट ऊँचा पठार है। यह ऊँच पहाड़ों और लहरदार स्टेपी से घिरा हुआ है। बीच में ढाई लाख वर्ग मील का गोबी रेगिस्तान है। यहाँ अकमर धूलभरी आँधियाँ चलती हैं। हवा शुष्क है। शीत काल में अत्यन्त अधिक जाड़ा पड़ता है। उत्तरी भाग को दक्षिणी मंगोलिया और दक्षिणी भाग को भीतरी मंगोलिया कहते हैं। देश के कुछ भागों में चरगागाह हैं जहाँ भेड़ें और गाय बैल पाले जाते हैं। चारे की तलाश में लोग मारे मारे फिरते हैं। बहुत कम भागों में खेती होती है। पानी दस इंच से कम (८-१०) बरसता है। घास गेहूँ और ज्वार बाजरा की खेती होती है। मंगोलिया में सोना बहुत पुराने समय से निकलता रहा है। कोयला, लोहा, ताँबा, चाँदी, सीसा, और जस्ता मिलने की भी आशा की जाती है। ढोर और

भेड़ चराने का प्रधान पेशा होने से ऊन और चमड़ा यहाँ की प्रधान उपज हैं। लिकोरिस और दवाइयाँ भी बनती हैं।

इस प्रदेश में एक भी रेलवे नहीं है। जलमार्गों का भी अभाव है। उर्गा (राजधानी) से एक रेलवे लाइन पेकिंग-कालगन लाइन तक खुलने वाली है। दस बारह विदेशी और चीनी मोटर कम्पनियाँ उर्गा और कालगन के बीच में मोटर चलाया करती हैं। सड़क अच्छी नहीं है। रास्ते में चार दिन लगते हैं। उर्गा से साइबेरिया को ऊंटों और बैलगाड़ियों का कारवाँ जाया करता है। उर्गा (३८,०००) राजधानी है। दूसरा नगर क्याम्ता है। प्रधान मंगोलिया में मंगोल लोग रहते हैं और मंगोली भाषा बोलते हैं। पश्चिम की ओर तुर्की फिरके और दक्षिण की ओर चीनी लोग रहते हैं।

पृष्ठ नम्बर २५



तिब्बत

तिब्बत (४६५,००० वर्ग मील, जन संख्या ६० लाख) का बहुत बड़ा भाग पथरीला रेगिस्तान है। दक्षिण और पश्चिम की घाटियाँ उपजाऊ हैं। इन में घनी वनस्पति है। चुम्बी नदी की घाटी सब से अधिक उपजाऊ है। तिब्बत का पठार दुनियाँ भर में सब से ऊँचा देश है। उत्तर और दक्षिण की ओर यह और भी अधिक ऊँचे पहाड़ों (उत्तर में क्विनलुन और दक्षिण में हिमालय) से घिरा हुआ है। इसी से यहाँ पहुँचना दुर्गम है। उपजाऊ घाटियों में फल तरकारी, मकई, और जौ उगता है। चरागाह अधिक हैं। याक, गधे, भेड़ बकरी और घोड़े बहुत पाले जाते हैं। तिब्बत में खनिज पदार्थ बहुत हैं। सोना कई भागों में मिलता है। याक का चमड़ा, भेड़ की खाल मुश्क, सोने का बुरादा, ऊन, कम्बल, कालीन और

औषधि यहाँ की प्रधान सम्पत्ति है। तिब्बत में सड़कें बहुत कम हैं। जो हैं वे बड़ी खराब हैं। नदियों को रस्सों के पुल से पार करना पड़ता है। कभी कभी याक की खाल की मशक बनाकर और उसका सहारा लेकर नदी को पार किया जाता है। सरकारी हरकारे दिन-रात बारी बारी से घोड़ों पर सवार होकर चलते हैं और एक महीने में पेकिंग से लासा पहुँच जाते हैं। लासा (४०,०००) प्रधान नगर और राजधानी है। यहाँ आधे से अधिक लामा हैं। पर्व के अवसर पर यहाँ यात्रियों की संख्या बहुत बढ़ जाती है। यातुंग ट्रीटी पोटे है। यहाँ कुछ ही सौ लोग रहते हैं। दूसरे नगर और भी छोटे हैं। तिब्बती लोग बड़े हंसमुख मजबूत और संगीत प्रेमी होते हैं। उनकी भाषा तिब्बती है।

पृष्ठ नम्बर २६

३८ वें पेज का शेषांश

नगरों में मोटर सर्विस है। सरदी की ऋतु में मोटर सब कहीं जा सकते हैं। हार्बिन में १ लाख विदेशी गोरे हैं। यह एशिया का एक ऐसा नगर है जिसमें गोरों की संख्या सब से अधिक है। इस नगर के गोरों में अधिकतर निवासी रूसी हैं। यहीं २ लाख चीनी रहते हैं। मुकडन राजधानी में २ लाख चीनी रहते हैं। दूसरे बड़े नगर डेरियन (१,८६,०००) और

किरान (१ लाख) हैं। चांगचुन, ऐगुन और न्यूच्वांग भी प्रसिद्ध शहर हैं। यहाँ के ५ फीसदी निवासी चीनी हैं। इसी से उत्तरी मन्दरिन (चीनी भाषा) बोली जाती है। लेकिन शासन की वागडोर और बड़े बड़े कारबार जापानियों के हाथ में हैं इसलिये जापानी भाषा का प्रचार भी बढ़ रहा है।

पृष्ठ नम्बर १७, २०, २३



मंचूरिया

मंचूरिया (३,६५००० वर्ग मील जन संख्या २ करोड़ २० लाख) में शेण्किंग (फेंगतिन), किरिन और हेल्गुंग क्यांग तीन प्रान्त हैं। उत्तरी भाग अधिक बड़ा है। यहाँ वन अधिक है। इसका ढाल अमूर नदी की ओर है। दक्षिणी भाग अधिक उपजाऊ और अधिक घना वन है। इसका ढाल ल्याओतुंग की खाड़ी की ओर है। उत्तर में सुंगारी नदी के मैदान और दक्षिण में ल्याओ के मैदान में उत्तम फसलें होती हैं। कई भाग इस समय भी बिना जुते पड़े हैं। उपजाऊ पठार में दो दो गज ऊँची घास होती है। यहाँ की जलवायु म्वास्थ्यप्रद है। सर्दी की ऋतु बहुत लम्बी और बड़ी ठंडी होती है।

मंचूरिया के कुछ भागों में खेती को जमीन दुनियाँ भर में सर्वोत्तम है। सोयाबीन, गेहूँ, ज्वार बाजरा, सोरगम और मकई की फसलें बहुत अच्छी होती हैं। रेशम के कोड़ों को सिन्दूर के पत्ते खिलाये जाते हैं। रेशम काफी तैयार होता है। नील, तिलहन और फल खूब होते हैं। जानवर भी बहुत पाले जाते हैं।

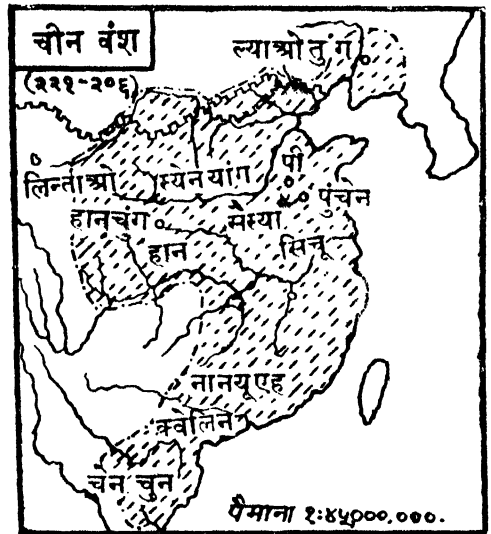
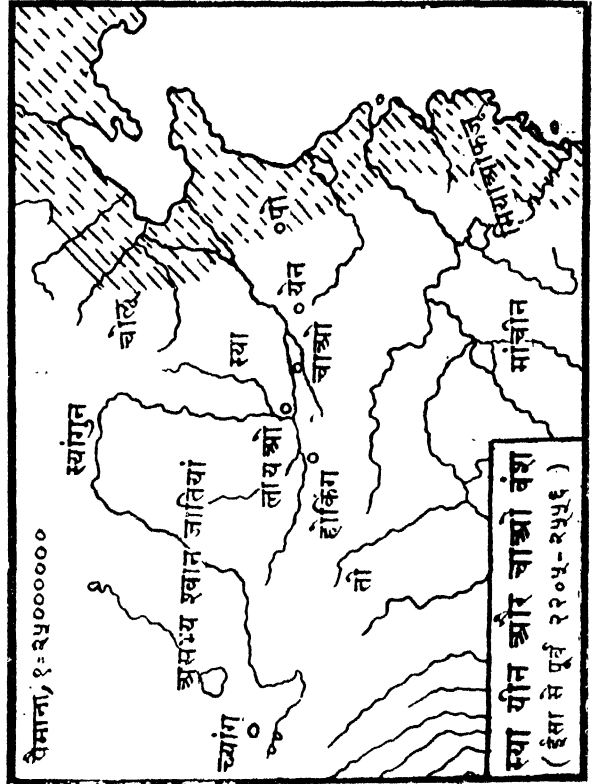
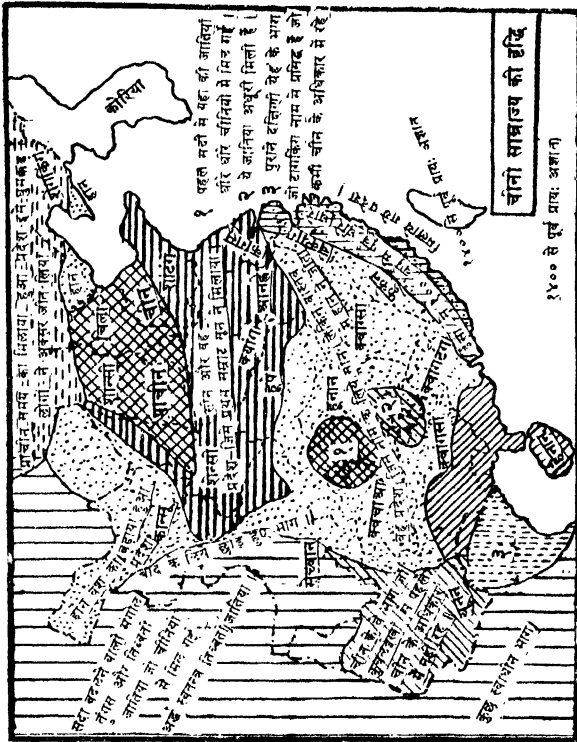
दक्षिणी मंचूरिया कोयले का एक विशाल क्षेत्र है। लोहा और सोना भी निकलता है। उत्तरी मंचूरिया में सोना, चाँदी, ताँबा, लोहा और सोडा मिलता है। सोना अमूर नदी की महायक नदियों के पड़ोस में उत्तरी हेल्गुंग क्यांग में मिलता है। खेती के अतिरिक्त सोयाबीन से तरह तरह की खाने की चीजें बनाने, आटा पीसने, लकड़ी काटने और ढोर पालने में मंचूरिया के लोग लगे हुए हैं। रेशम, तम्बाकू, नमदा, खाल और लाहे कोयले के कारवार में बहुत सा धन लगा हुआ है। साउथ मंचूरियन रेलवे से

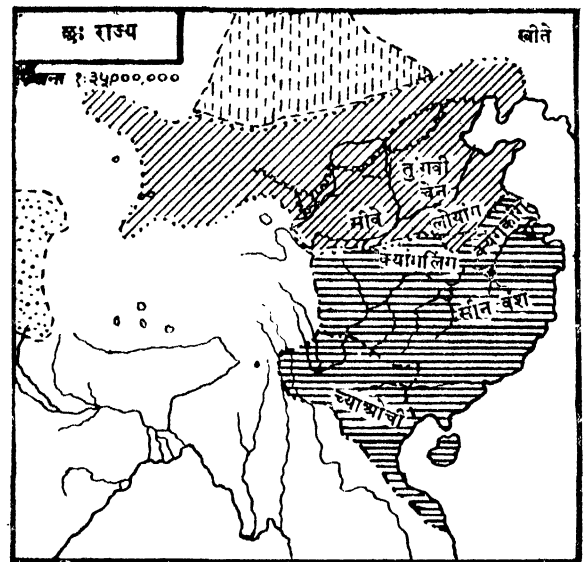
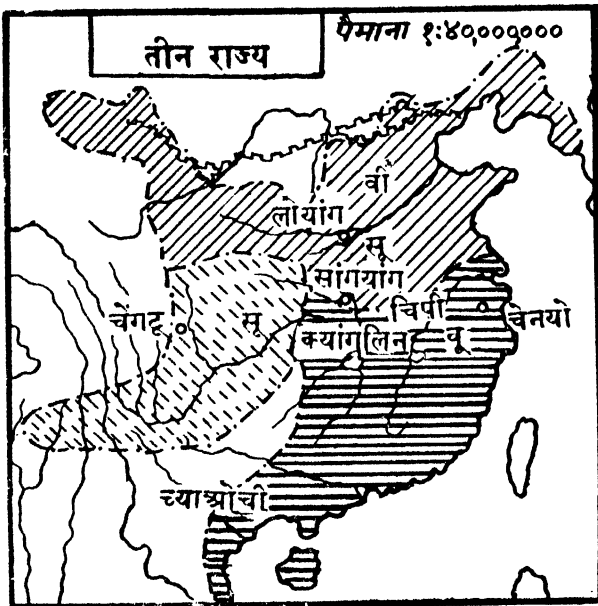
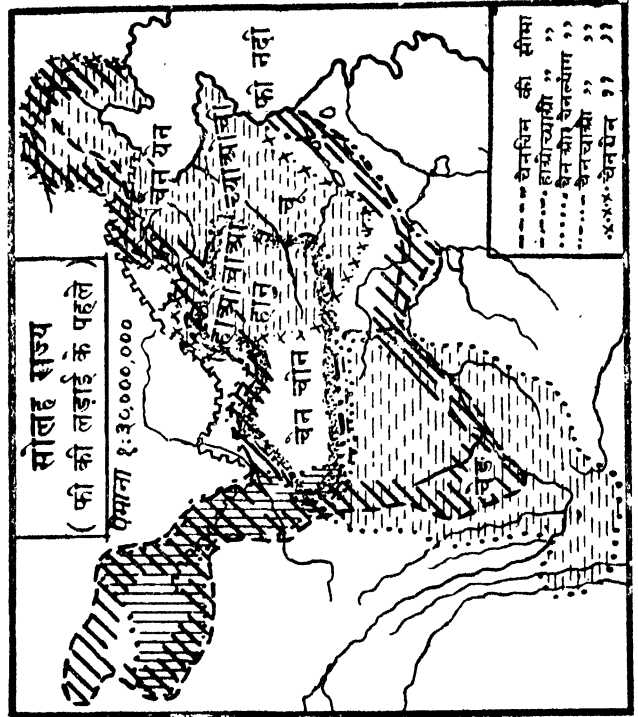
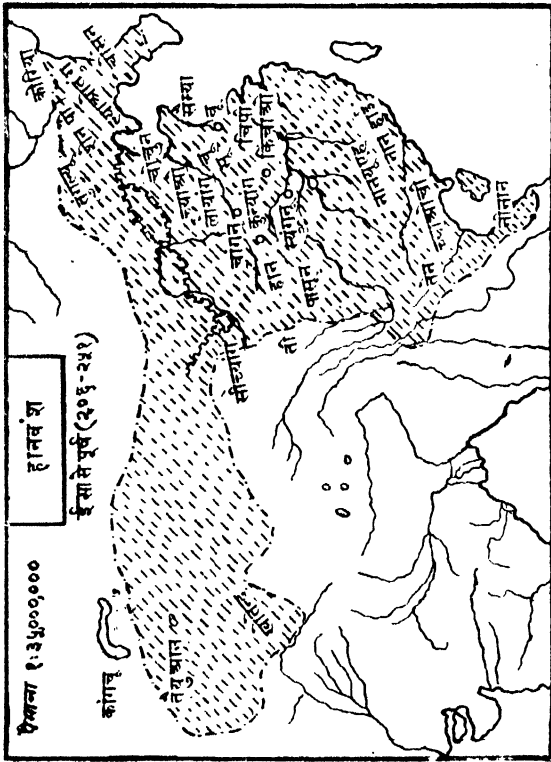
दक्षिणी भाग में और चाइनीज ईस्टर्न रेलवे से उत्तरी भाग में बहुत सा कारवार बढ़ गया है।

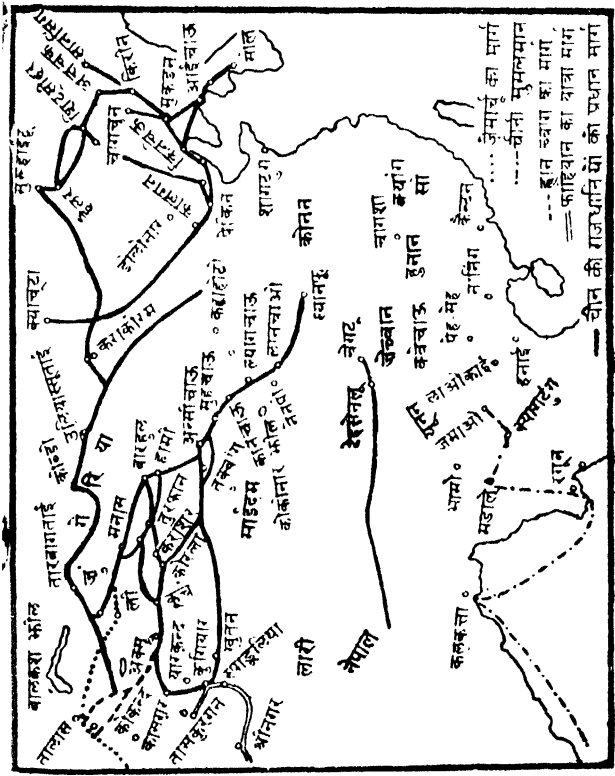
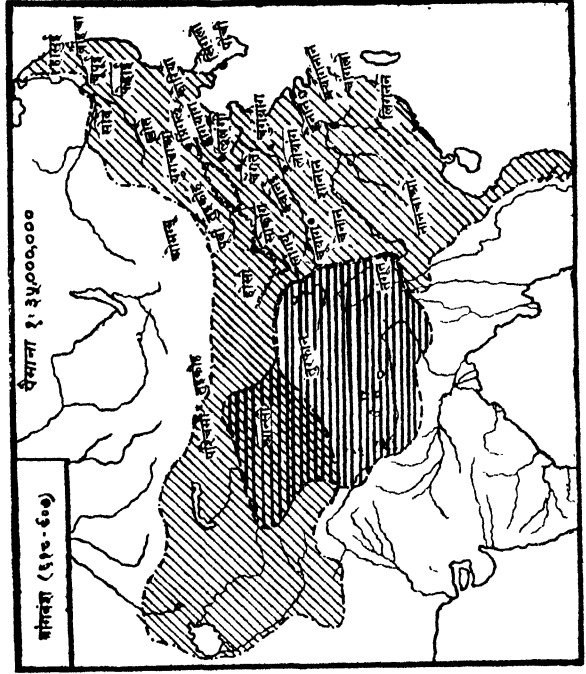
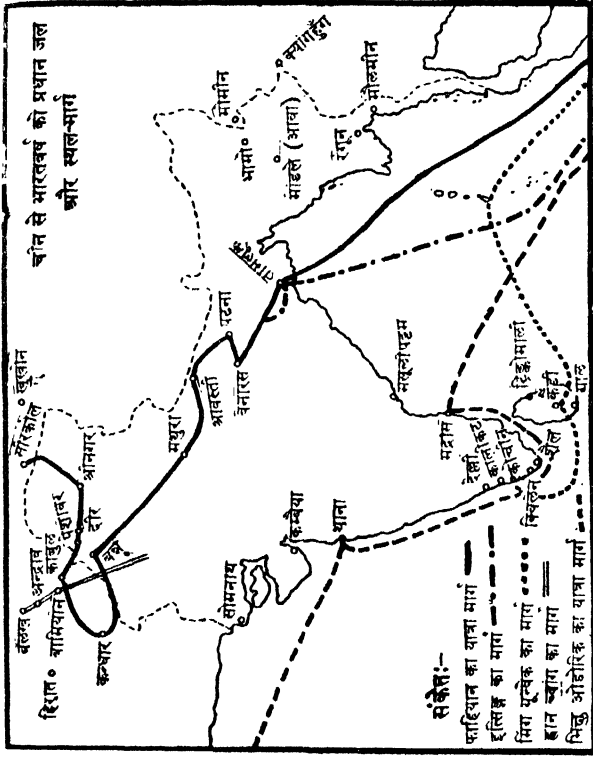
अमूर नदी में मुहाने के पास बसे हुए निकोलेवस्क नगर से व्लांगोवेस्केन्क नगर तक बड़े बड़े स्टीमर चलते हैं। छोटे छोटे स्टीमर मुहाने से १५०० मील से कुछ अधिक दूर बसे हुए स्टर्टेन्क जाते हैं। मुहाने के पास रेली टोले की रुकावट होने के कारण पहले समुद्री जहाजों को अमूर नदी में ऊपर पहुँचने में बाधा पड़ती थी। लेकिन मिट्टी निकल जाने से आजकल समुद्री जहाज खाबरोव्स्क तक जा सकेंगे।

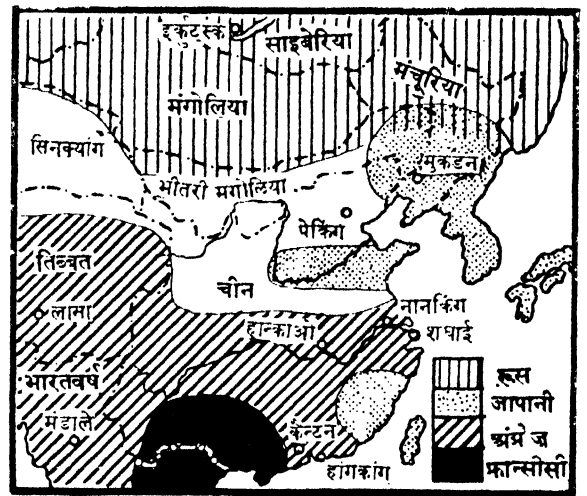
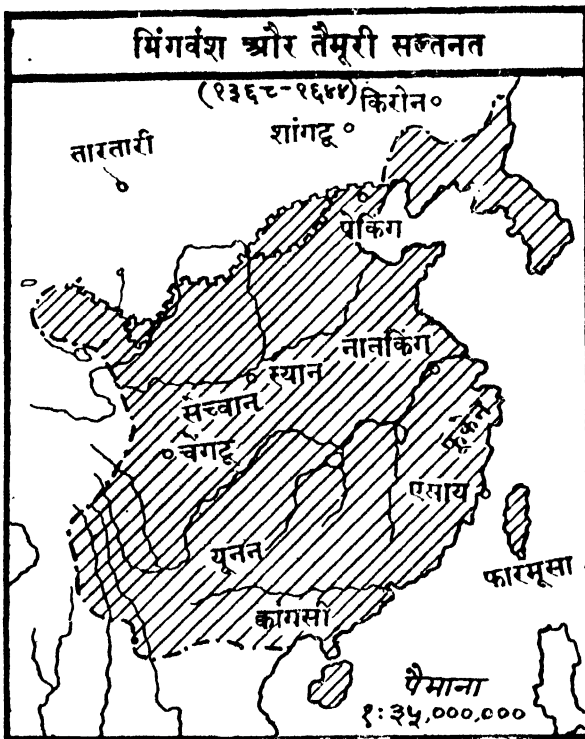
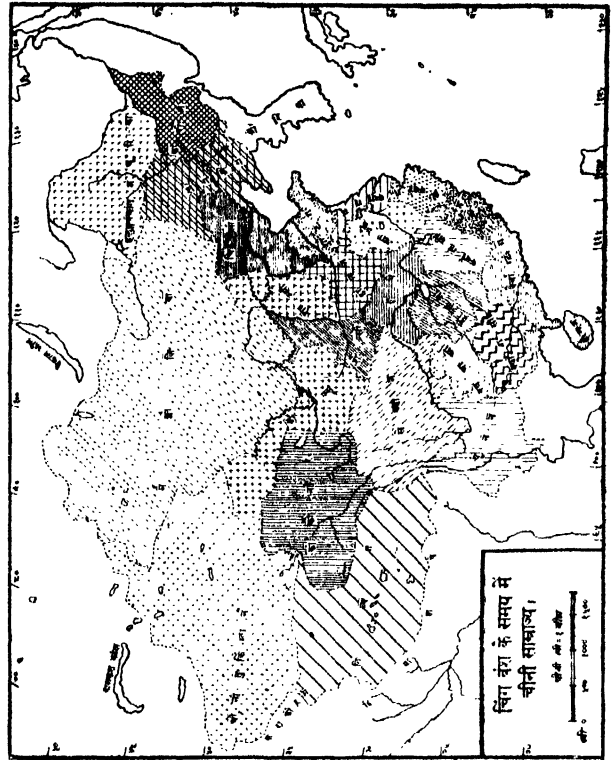
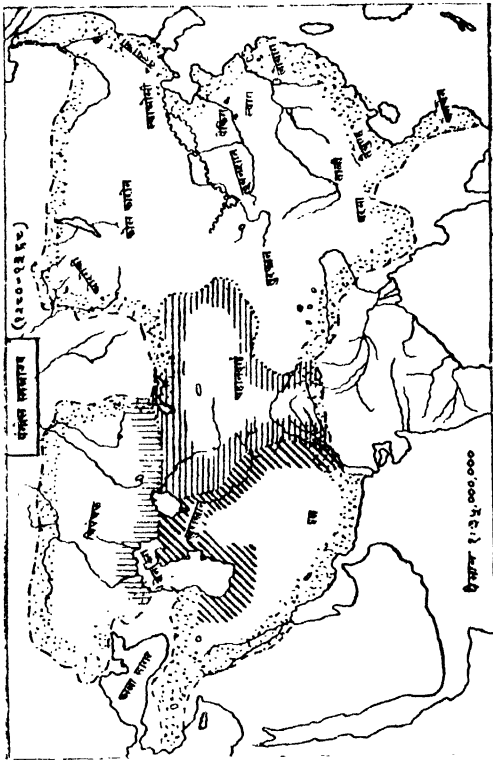
सुंगारी नदी में किरिन नगर तक, नोनी में शिशिहर तक, ल्याओ में तुङ्ग क्यांगजी तक और यालू नदी के समूचे मार्ग में नावें चल सकती हैं। मुकडन शहर दक्षिण में पेकिंग और टियन्टमिन से उत्तर में हार्विन और शिशिहर से, दक्षिण-पूर्व में पोर्टेअर्थर और डेरियन से और पूर्व में अन्तुंग नगर से रेल द्वारा जुड़ा हुआ है। मंचूरिया होकर पेकिंग से याकोहामा और मास्को को रेलमार्ग गया है। चाइनीज ईस्टर्न रेलवे द्वारा हार्विन चांगचुन से मिला हुआ है जो साउथ मंचूरियन रेलवे का अन्तिम उत्तरी स्टेशन है। पश्चिम की ओर मंचौली से (जो चीता रेलवे का अन्तिम स्टेशन है) ट्रान्ससाइबेरियन रेलवे को और पूर्व में उमूरी रेलवे के अन्तिम स्टेशन निकोल्स्क को रेल गई है। यहाँ से रेलवे प्रशान्त महासागर के किनारे व्लाडीवोस्टक को चली गई है। चाइनीज ईस्टर्न रेलवे की इक्सप्रेस गाड़ियाँ दुनियाँ भर में सर्वोत्तम गिनी जाती हैं। हार्विन और उत्तरी मंचूरिया के दूसरे

चीन देश के समय समय पर बदलने वाले राजनैतिक मानचित्र









चीन में विदेशी प्रभाव के क्षेत्र

चीनी इतिहास की प्रमुख घटनायें

ईसा से पूर्व २३५६ याओ राजा गद्दी पर बैठा

२२०५ स्या वंश की स्थापना

१७६६ शांग वंश " "

११२२ चाओवंश " "

६०५ लाओजु का जन्म

५५१ कनफ्यूशस का जन्म

४७९ कनफ्यूशस की मृत्यु

३७२ मेन्शस का जन्म

२४९ चाओवंश का अन्त

२१२ कनफ्यूशस सम्बन्धी साहित्य जलाया गया

२०४ बड़ी दीवार बनकर समाप्त हुई ।

२०२ हानवंश की स्थापना

ईस्वी

६५ बौद्ध धर्म का आगमन

२२१ तीन राज्य । चीन की प्रथम गुप्त समिति

५८९—सुईवंश

६१८ तांगवंश की स्थापना और इस्लाम धर्म का प्रवेश

६३५ नेस्टोरियन ईसाइयों का आगमन

९०७—पांत्थवंश की स्थापना

९६० सुग वंश " "

१२७५ मार्को पोलो चीनी राजधानी में पहुँचा

१२८० मंगोल वंश की स्थापना

१३६८ मिंग वंश की स्थापना

१५१६ पुर्तगाली लोग चीन में आये ।

१५५७ पुर्तगाली लोग मकाओ में बस गये ।

१६०१ रिक्सी पेकिंग में पहुँचा

१६३७ प्रथम ब्रिटिश जहाज केन्टन में आ लगा ।

१६४४ रूसी लोग पहली बार अमूर की घाटी में आये ।

१६८९ रूस और चीन के बीच में पहली सन्धि हुई ।

१७२० चीनी कोहांग या एकाधिकार (monopoly) का केन्टन में संगठन ।

१७२९ अफीम न पीने की सरकारी आज्ञा

१७३३ चीनी राजदूत सेंटपीटर्स बर्ग (रूस की राजधानी) को भेजा गया ।

१७८४ प्रथम अमरीकन जहाज केन्टन में आ लगा

१७९३ ब्रिटिश राज दूत पेकिंग में आया ।

१७९६ अफीम निषेध की घोषणा ।

१८०० अफीम लाने का निषेध

१८०७ प्रथम ईसाई प्राटस्टेन्ट मिशन केन्टन में आया ।

१८१६ एम्हर्स्ट (राजदूत) पेकिंग में आया ।

१८३४ ब्रिटिश ईस्ट इण्डिया कम्पनी के निरंकुश व्यापार (मानोपली) का अन्त

१८३९ चीनी कमिश्नर ली ने चोरी से लाई हुई अफीम को पकड़ कर जलवा दिया ।

१८४० ब्रिटिश ने केन्टन को घेर लिया

१८४२ चीन और ब्रिटेन की (नानकिंग की) सन्धि

१८४३ ब्रिटिश व्यापारिक सन्धि । शंघाई का द्वार विदेशी व्यापार के लिये खोल दिया गया

१८४४ अमरीका और चीन की सन्धि

१८४९ पुर्तगाली लोगों ने चीनी चुंगी विभाग को मकाओ शहर से भगा दिया

१८५१ तैपिंग विद्रोह का आरम्भ

१८५९ तैपिंग लोगों ने नानकिंग पर अधि-कार कर लिया ।

१८५४ शंघाई के चुंगीघर में विदेशी प्रबन्ध

१८५६ लोची की घटना

१८५७ अंग्रेजों और फ्राँसीसियों ने केन्टन पर अधिकार कर लिया ।

१८५८ टियन्टसिन की सन्धियों पर ब्रिटिश अमरीकन, रूसी और फ्राँसीसियों ने हस्ताक्षर किये

- १८५९ ताकू में अंग्रेजों और फ्रांसीसियों की हार।
- १८६० अंग्रेज और फ्रांसीसियों ने पेकिंग ले लिया।
- १८६४ तैपिंग विद्रोहियों को हरा कर शाही सेना ने नानकिंग फिर ले लिया।
- १८६६ इलाई में मुसलमानी विद्रोह।
- १८६७ फ्रांसीसियों ने कोचीन चीन के तीन प्रान्त मिला लिये। अमरीकन लड़ाकू जहाज कोरिया में आया।
- १८७१ रूसी लोगों ने कुल्जा ले लिया।
- १८७५ क्वांगसू सम्राट घोषित किया गया।
- १८७६ जापानी बेड़ा कोरिया पर चढ़ आया। शंघाई-वूसुंग रेलवे का आरम्भ।
- १८७७ चीनियों ने इस रेलवे को मोल लेकर नष्ट कर दिया। प्रथम चीनी राजदूत लन्दन पहुँचा।
- १८७८ मुसलमानी विद्रोह दबा दिया गया। प्रथम चीनी राजदूत अमरीका पहुँचा। कैपिंग की कोयले की खानों से कोयला निकलने लगा। चुंगी विभाग ने अपना पोस्ट आफिस खोल लिया।
- १८८० अमरीका और चीन की व्यापारिक सन्धि। तार घरों की मंजूरी।
- १८८१-शंघाई-टियन्टसिन तार की लाइन तैयार हो गई। रूसियों ने कुल्जा और इलाई प्रदेश लौटा दिया।
- १८८२ अमरीका और कोरिया की सन्धि।
- १८८३ अनाम पर फ्रांसीसियों ने अपना संरक्षण घोषित कर दिया।
- १८८४ अनाम के लिये चीनी-फ्रांसीसी लड़ाई। सिउल (कोरिया) में चीनी जापानो लड़ाई।
- १८८५—टियन्टसिन में चीन-जापान की सन्धि और फ्रांस से सन्धि।
- १८८६ बरमा और तिब्बत के सम्बन्ध में ब्रिटेन और चीन की सन्धि।
- १८८७ सीमा प्रान्तीय व्यापार सम्बन्धी फ्रांस और चीन की सन्धि।
- १८८७ पुर्चगीज ने चीन से सन्धि कर के मकाओ शहर ले लिया।
- १८८८ लेंगशान से टियन्टसिन को रेल खुली।
- १८९० सिकम और तिब्बत के सम्बन्ध में ब्रिटेन और चीन की सन्धि।
- १८९१ ईसाई मिशनरियों के विरुद्ध यांगजी घाटी में दंगे।
- १८९४ चीनियों को दस वर्ष तक अमरीका न भेजने के सम्बन्ध के अमरीका और चीन की सन्धि। कोरिया में तोंगहाक का विद्रोह। यालू नदी के किनारे चीन-जापान युद्ध।
- १८९५—जापान से शिमोनोसेकी की सन्धि। रूस, फ्रांस और जर्मनी ने ल्याओटंग प्रायद्वीप लौटाने के लिये जापान को विवश किया।
- १८९६ चाइनीज ईस्टर्न रेलवे के सम्बन्ध में रूस और चीन की सन्धि।
- १८९७ शांगटंग में दो जर्मन मिशनरियों की हत्या। जर्मनों ने सिंगटाओ छीन लिया।
- १८९८—जर्मनी ने ९९ वर्ष के लिये क्याओचाओ का पट्टा लिखा लिया। रूस ने २५ वर्ष के पट्टे पर क्वांगटंग प्रायद्वीप को ले लिया। फ्रांस ने क्वांगचाओवान छीन लिया। ब्रिटेन ने वीहाइवी को पट्टे पर ले लिया। महारानी डोवोजर ने सम्राट को कैद कर शासन की बागडोर अपने हाथ में ली।
- १८९९ यांगजी घाटी में ब्रिटिश प्रभाव और मंचूरिया में रूसी प्रभाव स्था-

- पित करने के लिये रूस और ब्रिटेन की सन्धि ।
वाक्सर विद्रोह
- १९०० विदेशी राजदूतों (शक्तियों) की फौज पेरिंग को भेजा गई । विदेशी फौज ने ताकू के किले ले लिये ।
- १९०१ पेरिंग की सन्धि ।
- १९०२ पंग्लो-जापानी सन्धि ।
- १९०३ ब्रिटिश फौज ने तिब्बत पर चढ़ाई की ।
- १९०४ रूस-जापान युद्ध ।
- १९०५ पोट्समथ में रूस और जापान की सन्धि ।
ब्रिटेन और जापान की मित्रता सम्बन्धी सन्धि ।
चीन ने मंचूरिया के रूसी अधिकार जापान को सौंप दिये ।
- १९०६ तिब्बत के सम्बन्ध में ब्रिटेन और चीन की नई सन्धि ।
अफीम का प्रयोगन करने के सम्बन्ध में चीनी सम्राज्ञी की घोषणा ।
- १९०७ तिब्बत के सम्बन्ध में पंग्लो-रूसी सन्धि ।
- १९०८ चीन के सम्राट और साम्राज्ञी की मृत्यु ।
- १९०९ शासन सुधार के बाद प्रान्तीय सभाओं की प्रथम बैठक ।
- १९१० क्षणिक राष्ट्रीय सभा की बैठक ।
- १९११ वूचांग में क्रान्ति का अरम्भ । बाहरी मंगोलिया ने स्वाधीनता घोषित कर दी ।
- १९१२ मांचू राजवंश का सिंहासन त्याग । सनयात सेन दक्षिणी चीन के प्रथम राष्ट्रपति हुए ।
- १९१३—युआन शिकाई राष्ट्रपति हुये । अमरीका ने चीन के प्रजातन्त्र राज्य को स्वीकार कर लिया ।
- १९१४—जापान ने जर्मनी से क्याओ चाओ मांगा । ब्रिटेन और जापान ने सिंगटाओ ले लिया ।
- १९१५ जापान ने अपनी २१ मांगें चीन के सामने पेश कीं । चीन ने इस सम्बन्ध में सन्धि कर ली ।
युआन ने सम्राट बनने का प्रयत्न किया ।
- १९१६ दक्षिणी प्रान्तों में विद्रोह । युआन की मृत्यु
- १९१७ अमरीका ने जर्मनी से सम्बन्ध तोड़ने के लिये चीन को आमन्त्रित किया । चीन ने जर्मनी से लड़ाई छेड़ दी । शांगटंग के सम्बन्ध में जापान, फ्रांस, रूस और ब्रिटेन की गुप्त सन्धि ।
- १९१८ शांगटंग के सम्बन्ध में चीन जापान की गुप्त सन्धि ।
- १९१९ बड़ी लड़ाई के बाद चीनी प्रतिनिधि सन्धि परिषद के लिये वर्सेन्स भेजे गये ।
- १९२२ शांगटंग के सम्बन्ध में चीन जापान की सन्धि । वाशिंगटन में चीन की स्वाधीनता और साम्राज्य को अधिष्ठित रखने के लिये नौ शक्तियों की सन्धि ।
- १९२३ केन्टन बन्दरगाह में अन्तर्राष्ट्रीय फौजां बेड़े का प्रदर्शन
- १९२४ ह्वांगपोआ मिलीटरी एकेडेमी की स्थापना ।
- १९२५—सनयात सेन की मृत्यु । चीनी राष्ट्रीयता और ब्रिटिश साम्यवाद को मुठभेड़ । हांगकांग का विल्फकार ।
- १९२६ विल्फकार उठा लिया गया ।
- १९२७ चीन की राष्ट्रीय सरकार ने ह काओ के ब्रिटिश कन्सेशन पर अधिकार कर लिया । ब्रिटिश फौज का शंघाई में आगमन । केन्टन में साम्यवादी विद्रोह ।
- १९२८—विद्रोही सेना और जापानी सेना में मुठभेड़ । राष्ट्रीय सेना का पेरिंग में प्रवेश । नानकिंग राजधानी बना

- चीन और बेल्जियम की मित्रता सम्बन्धी सन्धि ।
- १९२९ मंचूरिया में नानकिंग का शासन प्रबन्ध ।
- १९३०-नानकिंग सरकार ने चीन से इक्वेटोरियल (विदेशी) न्याय विभाग उठाने की घोषणा की ।
- १९३२ मुकडन में प्रान्तीय सरकारों का सम्मेलन ।
- १९३३ चीन-जापान युद्ध । मंचूकूओ राज्य (जापानी संरक्षण में) की स्थापना । जेहोल प्रान्त में जापानी आक्रमण ।
- १९३५ जापान ने उत्तरी चीन में होपे, शांटंग, शांसी और चाहार को मिलाकर एक स्वतन्त्र राज्य स्थापित करने का प्रयत्न किया ।
- १९३७ जुलाई में जापान ने फिर चीन पर आक्रमण किया । उत्तरी चीन और नानकिंग पर जापानी फौज का अधिकार । चुंगकिंग चीन राष्ट्र की क्षणिक राजधानी बना ।

चीन और हिन्दुस्तान का सम्पर्क

६५ ईस्वी में चीन के राजा मिंग ती ने बौद्ध धर्म का सन्देश लाने के लिये भारतवर्ष को राजदूत भेजे । यह राजदूत अपने साथ कश्यप मातंग और धवरकेह नाम के दो भारतीय विद्वानों और कई ग्रन्थों को ले आये । कश्यप मातंग ने ४२ खंडों के एक छोटे से सूत्र ग्रन्थ का चीनी भाषा में अनुवाद किया, इस से चीन देश में बौद्ध धर्म का प्रचार बहुत तेजी से बढ़ने लगा, जिस सफेद घोड़े पर लदकर भारतवर्ष से धर्म ग्रन्थ लाये गये थे । उसी के नाम से चीन में पहला मन्दिर बना । दोनों भारतीय पुजारी इस मन्दिर में रह कर मरने के समय तक ग्रन्थों का अनुवाद और धर्म प्रचार का काम करते रहे । इस समय दक्षिणी (लंका) बौद्धों के ग्रन्थ पाली भाषा में होने लगे । उत्तरी बौद्धों के ग्रन्थ संस्कृत भाषा में थे । कश्यप मातंग उत्तरी भाग के सम्प्रदाय के थे । इसलिये इनके साथ अधिकतर ग्रन्थ संस्कृत भाषा के थे । ३३५ ईस्वी

में राजा चाओ की ओर से घोषणा हुई कि जो चाहे वह श्रमन (बौद्ध) बन सकता है । तारतारी लोग पहले ही से बौद्ध बन चुके थे । इस घोषणा से प्रधान चान में भी बौद्धों की संख्या बढ़ने लगी । उत्तरी चीन में लगभग ९० फीसदी लोग बौद्ध हो गये । ४०५ ई० में भारत वर्ष का प्रसिद्ध भिक्षु कुमारजीव चीन में पहुँचा । यह नानलू के कौतजी राज्य में ठहरे हुए थे । इनको लाने के लिये चीन के राजा ने नानलू पर चढ़ाई की । कुमारजीव ने कई बौद्ध ग्रन्थों का अनुवाद और सम्पादन किया । एक शास्त्र भी चीनी भाषा में लिखा । बुद्धिधर्म जलमार्ग से केन्टन पहुँचे । इनके बारे में गाथा है कि एक दीवार के सामने मुँह करके वे ९ वर्ष तक बैठे रहे । ६ठीं सदी के बाद बहुत से भारतीय भिक्षु चीन में प्रचार करने के लिये आये । भारतीय मिशनरियों की चीन में बाढ़ ही आने लगी । फिर कई चीनी भी भारतवर्ष में तीर्थ यात्रा करने के लिये गये ।

चीनी इतिहास के कुछ चित्र



चीन के प्रसिद्ध सम्राट ह्वांगती का योग्य सेनापति सांगची। सांगची ने छः प्रकार की लिपि का आविष्कार किया।

सम्राट शुन का त्याग भरत के समान है। जब याओ सम्राट की मृत्यु हो गई तो शुन ने राजगद्दी पर बैठने से इनकार कर दिया। २ वर्ष तक उन्होंने शोक मनाया। अन्त में प्रजा के बहुत कुछ कहने पर मिहासन ग्रहण किया। बाढ़ को रोकने के लिये उन्होंने इंजीनियर नियुक्त किये। जो विफल हुआ उसे फाँसी दी। लेकिन यू ने नदियों की तली

को गहरा किया और बाँध बनाये। ८ वर्ष के निरन्तर परिश्रम के बाद यू (इंजीनियर) को सफलता मिली। शुन ने प्रसन्न होकर यू को अपना उत्तराधिकारी



सम्राट शुन।

बनाया। शुन ने ४७ वर्ष तक राज्य किया। याओ और शुन का शासनकाल चीनी इतिहास में स्वर्ण युग समझा जाता है।

जब सम्राट शुन २३ वर्ष राज्य कर चुका तो उसने यू की योग्यता से प्रसन्न होकर उसे अपना समान अधिकारी बना लिया। यू ने वाद से तो देश को बचा ही लिया था। वह प्रजा से मिलने का बड़ा इच्छुक था।



सम्राट यू (ईसा से पूर्व २२०५ से २१९७ तक)


उसने राज द्वार पर एक ढोल और एक घण्टा रखवा लिया था। घण्टा बजाते ही आवश्यक काम से मिलने वालों को भीतर जाने की आज्ञा मिल जाती। इससे यू को अक्सर दोपहर का भोजन देरी से करना पड़ता था। सम्राट यू ने स्या राजवंश की नींव डाली।



तांग वंश का अमर प्रधान मन्त्री यिन।

जब सम्राट तांग का लड़का सम्राट होने पर बिगड़ने लगा तो यिन ने उसे गद्दी से उतार दिया। २ वर्ष में

जब वह सुधर कर फिर आया तब यिन ने उसे राजा बना दिया। ह्वांग हो की वाद से बचने के लिये राजधानी यिन स्थान में बनाई गई। इससे नाम यिन राजवंश पड़ गया।



चाना रथ।

रथ प्राचीन चीनी सेना का प्रधान अङ्ग था रथ लकड़ी और चमड़े के बनते थे। ईसा पूर्व १७२७ से चीनी रथों का उल्लेख मिलता है।



吴道子筆

महात्मा कन्फ्यूशस

उत्तर की असभ्य जातियों को बाहर रखने के लिये सम्राट ने १५०० मील लम्बी बड़ी दीवार



चीन राजवंश के विख्यात सम्राट चिःह्वांगती का राजदरवार ।

वनवाई । ईसा से पूर्व २०६ में चीन वंश का अन्त हो गया । चीन वंश के बाद हानवंश के राजा हुए ।




हान राजवंश के समय का पीतल का दर्पण ।

ता येव्हे ने अपना अलग राज्य स्थापित करने की कोशिश की । ईसा से १२७ वर्ष पूर्व चीनियों ने आर्डोम जीत कर शुआफांग (उत्तरी प्रदेश)



ता येव्हे ती के सिक्के ।

की नींव डाली । इस समय सिन्ध (हिन्दुस्तान) से कपड़ा आदि कई चीजें यहाँ आती थीं । सिक्के पर भी हिन्दुस्तानी छाप है ।




स्युङ्गनू और सेन पे की मुहरें ।

जब चीन छोटे छोटे राज्यों में बँटने लगा तब उत्तर में स्युङ्गनू वंश उन्नति के शिखर पर पहुँच रहा था ।



तांग ताई सुङ्ग ।




सुंग वंश के समय का लड़ाका जहाज ।
यांग्जी की लड़ाई में चीनी लोग इन जहाजों की
सहायता से अपने शत्रुओं को दूर रखते थे ।



दुनिया को दहलाने वाला चिंगेज ।

चीन को जोतकर मंगोल कराकोरम से पश्चिमो एशिया
की ओर बढ़ा । खलीफा मुहम्मद ने ४ लाख सिपाही

उसे रोकने के लिये भेजे । इन में डेढ़ लाख से ऊपर खेत
रहे । शेष तितर बितर हो गये । चिंगेज का साम्राज्य
योरुप से लेकर प्रशान्त महासागर तक फैल गया ।



मङ्गोलों का जहाजी बेड़ा

मंगोलों की फौजी ताकत इतनी बढ़ी कि उनका
एक जहाजी बेड़ा चीन तट के उम पार जापान पर
हमला करने गया ।



सम्राट कुव्लई ।

सम्राट कुव्लई ने अपने विशाल साम्राज्य की
राजधानी कराकोरम से बदल कर पेकिंग में बनाई ।



युञ्जान वंश के समय की बारूद ढाँचे की विशाल

बैल गाड़ी। इसे ढोने के लिये कई जोड़े बैल जोते जाते थे।




युआन वंश के समय का चीनी दर्पण। इस दर्पण पर संस्कृत का लेख खुदा हुआ है। इस से सिद्ध होता है कि चीन देश में संस्कृत का कितना प्रचार हो गया था।

मिंग राजा बड़े उन्नत थे। जिस तरह आज कल सोने-चाँदी के सिक्कों के साथ कागज के सरकारी नोट



मिंगवंश के समय का कागजी नोट। चलने हैं उसी तरह चीन के मिंग राजाओं ने भी कागजी नोट चलाये।



तैमूर का मकबरा।

धिगेज के मरने के बाद उसके सम्बन्धी आपस में लड़ने लगे। लेकिन तै र लंग ने उन सब को मिला लिया। हिन्दुस्तान से सफल होकर लौटने पर उसने चीन पर चढ़ाई करने की सोची। लेकिन १४०५ में वह खोतारा शहर में मर गया।



प्रथम तारतारी सम्राट के दरबारी लोग।

साम्राट चैनलुंग-१७३५ ई० में चीन की गद्दी पर बैठा। उसने ६० वर्ष तक राज्य किया। सब से पहले

वृद्ध सेंगकुओपान ने स्वयं सेवकों की फौज संगठित की। इस काम में उन्होंने बड़ी वीरता और कार्य कुशलता दिखलाई।



सम्राट चैनलुङ्ग।

उसने चीनी तुर्किस्तान को जीता। फिर और प्रदेश जीते। उसके समय में चीनी साम्राज्य का विस्तार सब से अधिक हो गया।



ली हूँग चान।

ली हूँग चान ने तैपिंग विद्रोह को दवाने के लिये दूसरी स्वयं सेवक सेना इकट्ठी की। इस सेना को शंघाई और दूसरे स्थानों में अपूर्व सफलता मिली।



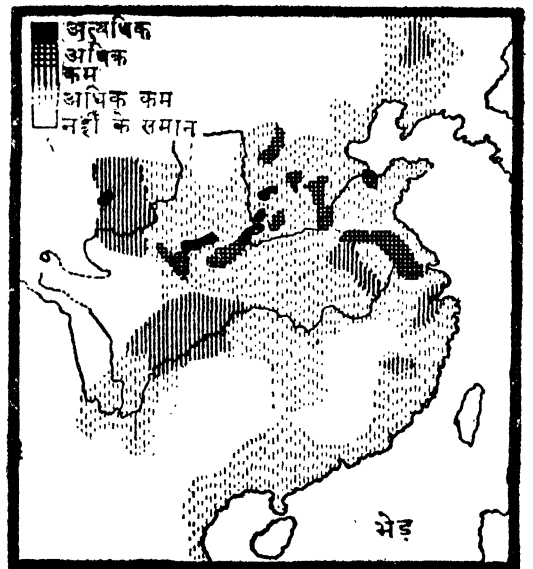
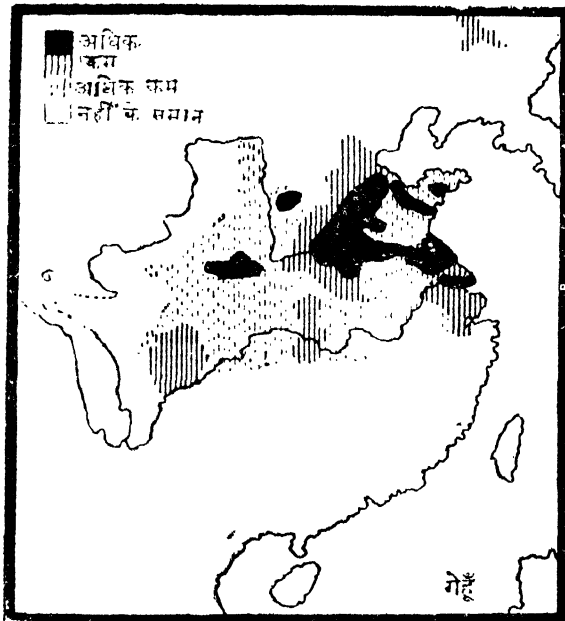
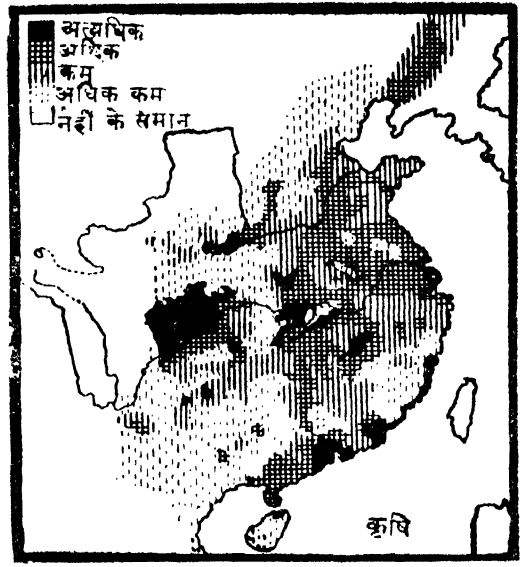
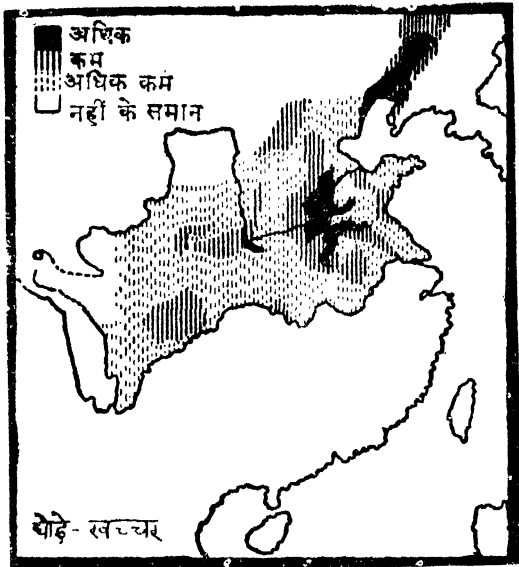
मेंगकुओ पान।

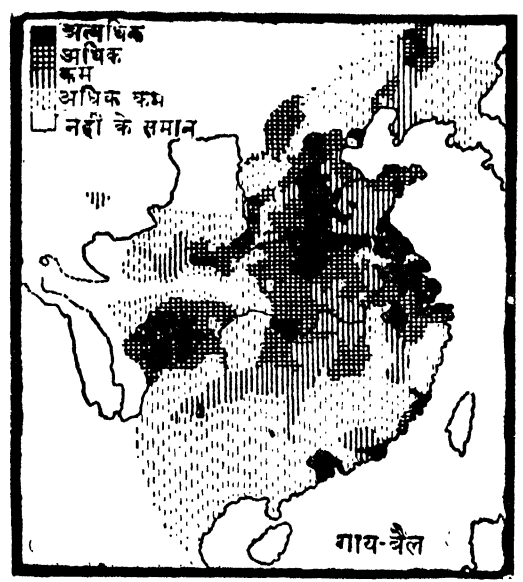
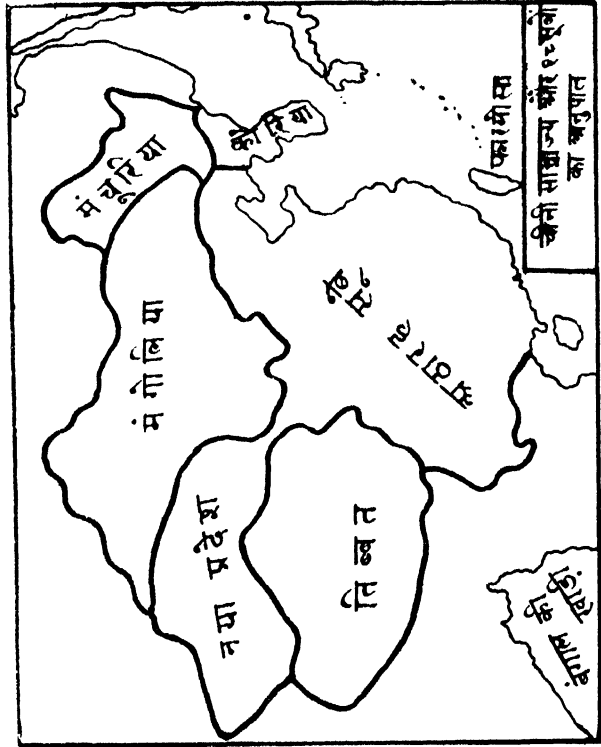
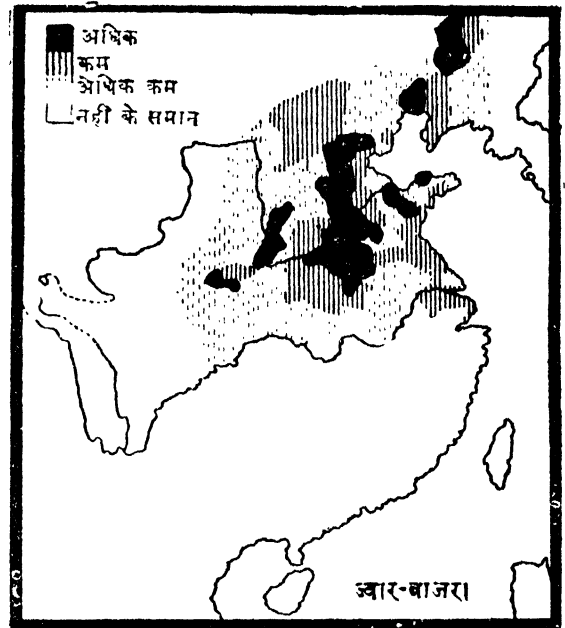
चीन में विदेशियों को छेड़ग्वानी में चीन के कई भागों में अराजकता छा गई। दक्षिण की ओर तैपिंग विद्रोह उठ खड़ा हुआ। इनका धार्मिक विश्वास कुछ कुछ प्रोटेस्टेंट ईसाइयों से मिलता जुलता था। इन्होंने विद्रोह से पहले अच्छा संगठन कर लिया। इनकी फौज में ६ लाख मर्द और ५ लाख स्त्रियाँ थीं। इनके विद्रोह को दवाने के लिये

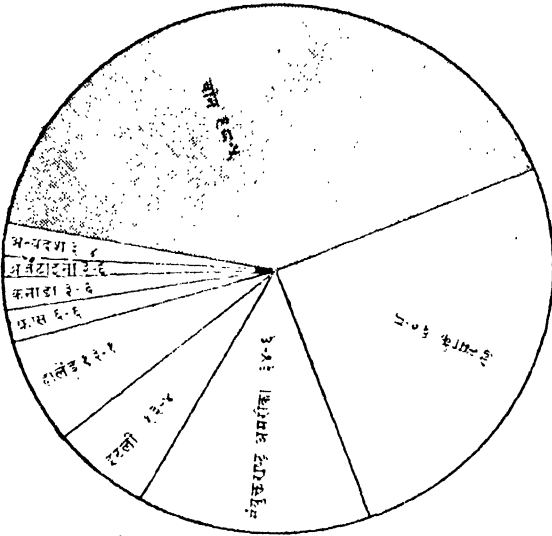


मां वू वंश की अन्तिम शासक सम्राज्ञी ज़ मी

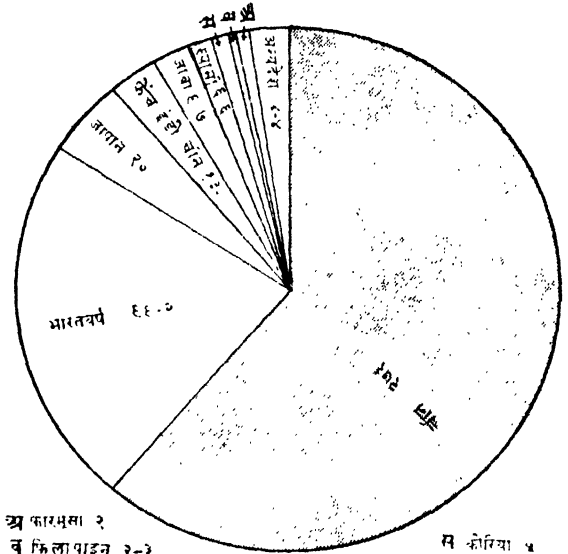
संसार में चीन का आर्थिक स्थान



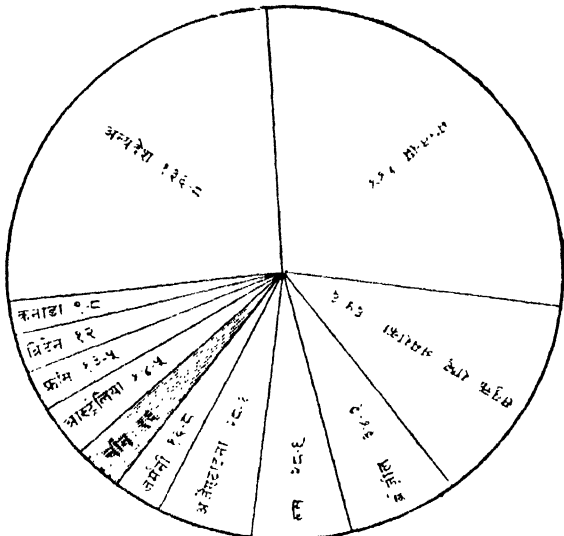




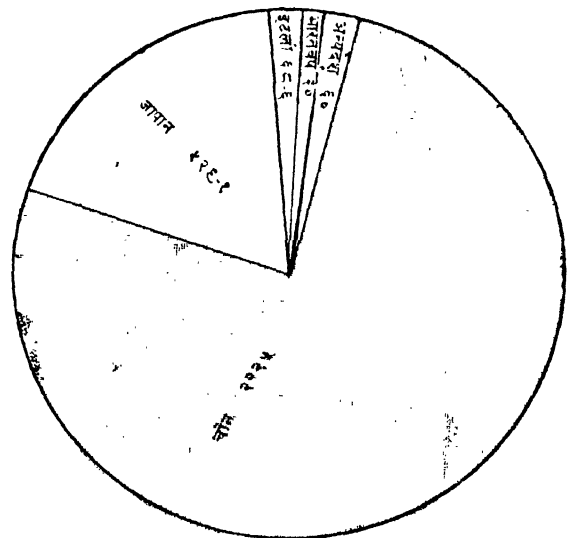
संसार में अंशों की उपज (१० लाख दर्जन)



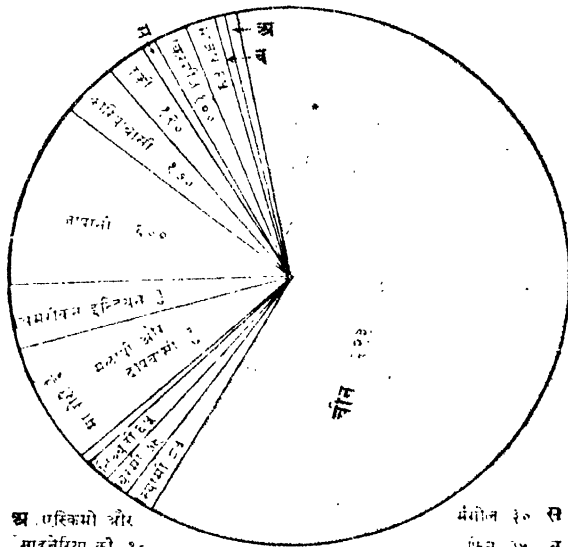
संसार में चावल की उपज
अ फारमसा २
व फिलापाइन २-२



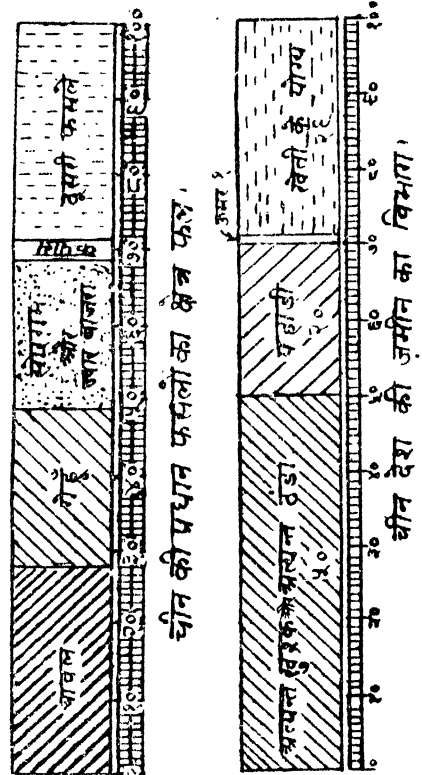
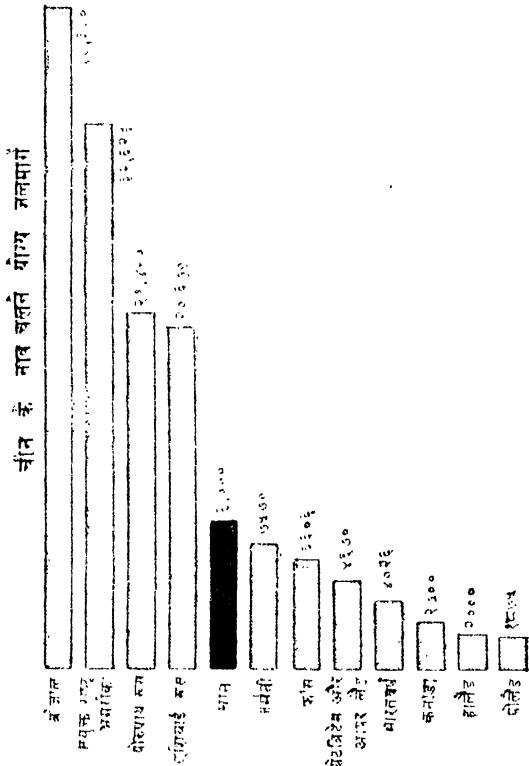
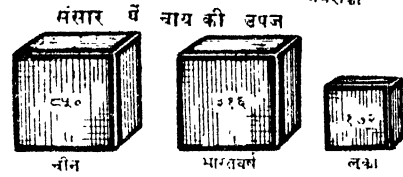

संसार के प्रधान देशों के गाय चूँल



संसार में रेशम की उपज



अ. एस्कियो और साइबेरिया की १० प्रतिशत से अधिक जन संख्या (पाखी के)



उत्तराखण्ड

